Krkonoše - svazek měst a obcí
JARO, LÉTO, PODZIM

ZDARMA

Krkonošská sezona

Zajímavosti a užitečné rady pro návštěvníky Krkonoš

KRKONOSE.EU

Přijďte pobejt! Podnikněte výlety pěšky, na kole, s cyklobusem, i přes polské pomezí

- **Postavy „Pohádkových Krkonoš a Podkrkonoší“ se představují**
- **Krakonošovy Krkonoše a Podkrkonoší**

- Koupání v horské vodě
- Zábavné parky nejen pro děti
- Nové stezky poučí a pobaví
- Projekt Via Fabrilis pokračuje
- Krkonošský národní park zábavně
- Pěšky po horách a v podhůří

- **Zapomenuté vyhlídky v polských Krkonoších**
- **Vyhlídková místa, rozhledny a panoramata**

CZ PL Cíl 3 / Cel 3 2007_2013

EVROPSKÁ UNIE
EVROPSKÝ FOND PRO REGIONÁLNÍ ROZVOJ
PŘEKRAČUJEME HRANICE

KRKONOŠE SVAZEK MĚST A OBCÍ

Krakonošovy Krkonoše a Podkrkonoší

Nejvyšší české hory ztělesňuje dominantní postava, Krakonoš, pán hor. Mnozí z vás ho znáte z krkonošských pohádek nebo televizních večerníčků podle námětu paní spisovatelky Boženy Šimkové.

Krakonoš je moudrý muž. Sleduje krajinu, její bystré čisté řeky, kmitající se rybky, bublající zurčivé potůčky, rozlehlé smíšené lesy, rozkvetlé vonící louky, barevné květy plné včel, tajemná nepřístupná podzemí, volně žijící rozmanitá zvířátka i prozpěvující ptáčky, sleduje přátelské obyvatele i návštěvníky. Nabádá k pokoře, poznání a vzdělávání.

Krakonoš mezi námi nežije sám. Má skupinku přátel. Ptáčka sojku, maminku Hanče a Pana lesního. **Sojka** ví o všem. Co neví, nepoví. Má rychlá křidélka a bystrý rozum. Všechno vyklevetí. Nahlásí novinky a zajímavé dění odkudkoliv z hor a podhůří. **Hanče,** podobně jako každá pečlivá maminka, vás bude často doprovázet. Představí pohádkové stezky, doporučí místa, kde se schází horalé, konají trhy, poutě, kulturní pořady. Poučí o historických památkách, pozve na zajímavé výlety třeba i do Podkrkonoší. **Pan lesní** je tělem a duší sportovec. Nadšený cyklista, vytrvalý turista, zdatný lyžař a milovník přírody. Provede vás přírodními naučnými stezkami. Pečuje o turistické a lyžařské značení v terénu, dbá na to, aby pro vás byly zpracovány aktuální mapy.

S Krakonošem a přáteli se setkáte na každém kroku. Budou vás provázet po celém území. Mají zájem vám ukázat a představit všechna místa a místečka. Přejí si, aby se vám v Krkonoších a Podkrkonoší líbilo, aby vás provázela dobrá nálada a pěkné společné zážitky.

Krakonoš, sojka, Hanče a Pan lesní **jsou namalováni**

Hezké postavičky Krakonoše, sojky, Hanče, Pana lesního vás budou provázet na propagačních materiálech, plakátech, webových stránkách www.krkonose.eu a www.podkrkonosi.eu, na Facebooku, v cyklobusech, na dalších různých místech.

Krakonoše a Hančí jsme oblékli

Rádi byste se potkali s živým Krakonošem v klobouku, s holí a v holinách, anebo s milou Hančí v zástěrce se šněrovačkou? I to je možné. Uvidíte je při různých dětských nebo kulturně společenských akcích pořádaných v regionu.



Vyfotografujte se na památku

Děvčata a kluci, ale i dospělí, mohou malované figury Krakonoše a Hančí, vyřezané z pevného materiálu v životní velikosti s volným otvorem v obličejové části hlavy, využít při fotografování. Fotopointy budou umístěny při různých veřejných akcích pořádaných nejen Svazkem Krkonoše.

Postavičky žijí svými životy

Příběhy Krakonoše a jeho přátel vás budou motivovat k návštěvě, k aktivitám a sběru samolepek, razítek apod. Čtivě formulované příběhy jsou určeny především dětem. Zveřejněny jsou na www.pohadkove.krkonose.eu a najdete je na poslední straně této Krkonošské sezony.

Je načase si začít hrát

Razítkovací hra: Po stopách Krakonoše a Krakonošovo podkrkonoší

Zahrajte si razítkovací hry. V krkonošských informačních centrech získáte zdarma dvě skládací mapky s předtištěnými okénky pro razítka. Předem stanovené cíle razítkovacích míst navštívíte, splníte úkol nebo zodpovíte otázku, a do mapy otisknete razítko. Razítkovací hra vás zavede do Pohádkových Krkonoš. Druhá mapka vás provede cestou Krakonoše do Podkrkonoší (např. do Zoologické zahrady ve Dvoře Králové, na hrad Pecka, do hospitalu Kuks, naučnými stezkami, k vrchu Zvičina, apod.). V Krkonoších za 10, 20 a 30 a v Podkrkonoší za 6, 12 a 15 otištěných razítek získají děti v informačních centrech malý dárek.

Vydejte se na cesty

Putujte po Krkonoších a Podkrkonoším za questy

Questing je zábavná hra pro děti i dospělé, připomínající „honbu za pokladem“. Jedná se o spojení turistiky s odměnami v podobě zajímavostí na cestě nebo drobných odměn v cíli. Tři questy neboli „hledačky“ jsou poznávací trasy po přírodních i kulturních atraktivitách. Vedou po jednotlivých zastaveních, kde hledáte indicie pro vyluštění tajenky a pokračování v cestě. Když projdete celou trasu, získáte znění tajenky, která vás dovede k pokladu.

Naučte se geocashing

Geocashing, neboli moderní šipkovaná, při které s pomocí GPS navigace hledáte „poklady“, indicie a plníte úkoly. Na území Krkonoš a Podkrkonoší je několik desítek „kešek“. Do hry se můžete zapojit i vy. Mapu ve formátu pdf s lokací, kde se nachází nejzajímavější „kešky“ získáte v elektronické podobě na www.pohadkove.krkonose.eu.

Jak se o všem dozvíte?

Touhu k výletu podpoří videospoty

Pro uživatele internetu vznikly dva videospoty. Jednotlivé záběry představují Krakonoše, místní obyvatele, historii, regionální zvyklosti, někdejší styl života, krkonošskou přírodu, krásy národního parku, architektonické památky. Videospoty jsou ke zhlédnutí na www.pohadkove.krkonose.eu, www.krkonose.eu, www.podkrkonosi.eu, Facebook, Youtube, atd.

Chcete vědět víc?

Další podrobnější informace o kampani Krakonošovy Krkonoše a Podkrkonoší naleznete na www.pohadkove.krkonose.eu

Jelenohorsko,
aneb „u sousedů to žije“

Coby kamenem dohodil z českých Krkonoš, leží v Polsku pod horami Jelení Hora. Má více než 900 let tradici, výhodnou polohu nedaleko hřebenů a bohatou historii. Vizitkou je krásně zachovalá historická zástavba s palácovými a kostelními budovami, lázeňskou architekturou, parky, zahradami a nádherným náměstím s klasicistní radnicí obklopenou domy s podloubími. Jedno z nejkrásnějších měst Dolního Slezska v sobě pojí ráz historického centra, slavných lázní a střediska, z něhož všechny cesty vedou do hor.

Jelenohorský okres vydává pro své obyvatele, občany Polska a zahraniční návštěvníky celou řadu tištěných propagačních materiálů, kterými seznamuje s bohatou historií, přírodními zajímavostmi i aktuální nabídkou zážitků a tipů na výlety. Tiskoviny získáte v informačním centru v Jelení Hoře.

Je mnoho příležitostí, jak získat informace a prostřednictvím nich se seznámit s nabídkou, s krajinou, městy, zajímavostmi, přírodou.
Informace jsou shromážděny jednak na internetových stránkách a také v tištěných průvodcích, v mapách a dalších tiskovinách.

Jelení Hora aktivně – nabídka cyklistických výletů a nordic walkingu

Česky tištěný průvodce představuje deset pěších a deset cyklistických tras ve třech úrovních náročnosti. U každé trasy je vytištěna mapka, popis, připojeno několik fotografií a vybrány zajímavosti na stezce. Vybrány jsou stezky pro nordic walking:

1. Historickým jádrem Jelení Hory (1,1 km, 30 minut),
2. Z Jelení Hory do Cieplic (4 km, 60 minut),
3. Jelení Hora – Staniszów – Witosza – Krzyzowa Góra – Myslakowice (12 km, 3,5 hodiny),
4. Hauptmannův Dům – Žarské Sedlo – hrad Chojnik – Jelení Hora – Sobieszów (7,5 km, 2 hodiny),
5. Jelení Hora – Jeżow Sudecki – Jelení Hora (16,5 km, 4–5 hodin),
6. Jelení Hora – Janowice Wielkie – Przelecz Karpnicka – Bobrów – Wojanów – Lomnica – Jelení Hora (16,5 km, 4–5 hodin),
7. Goduszyn – Perla Západu (10 km, 2,5 hodiny),
8. Maciejowa – Lomnica – Wojanów (5,2 km, 1,5 hodiny),
9. Jelení Hora – Jelení Hora přes hradisko, zámek Dziwiszów (9 km, 2 hodiny),
10. Zámeckou stezkou – Jelení Hora – zámek Paulinum, zámek Lomnica, zámek Wojanów, zámek Bobrów (6 km, 1,5 hodiny).

Ve druhé polovině průvodce jsou uvedeny následující trasy pro cyklisty:
1. Jelení Hora – centrum (8,5 km, 1 hodina),
2. Perla Západu (12 km, 1–1,5 hodiny),
3. Cieplice (5 km, 1 hodina),
4. Zámky a zříceniny hradu Kesselburg (31 km, 2,5–3 hodiny),
5. Přehrada Piechowice (35 km, 3–3,5 hodiny),
6. Jelení Hora a Michalowice (26 km, 2 hodiny),
7. Jelení Hora – zámky a rozhledna v Radomierzi (36 km, 3 hodiny),
8. Jelení Hora – zříceniny hradu Knížete Jindřicha na Grodne – Cieplice (13 km, 1 hodina),
9. Krkonošské sedlo – nejtěžší výjezd v Polsku (33 km, 3–4 hodiny).
10. Jelení Hora – Karpacz – Kostel Wang (45 km, 3–4 hodiny)

Průvodce získáte zdarma v infocentru Jelení Hora.

Průvodce „Zapomenuté vyhlídky“ inspirace pro milovníky pěší turistiky

www.zapomnianepunkty.karr.pl

Krkonošská agentura regionálního rozvoje, ve spolupráci s partnerem Svazkem Krkonoše, vydala zajímavého profesionálně zpracovaného průvodce „Zapomenuté vyhlídky“ s podtitulem „Pro milovníky turistiky“. Jedná se o sborník míst, která bývala v době své slávy často navštěvována.

Podhůří v Polsku netrpí nedostatkem vyhlídkových míst. Mnohé někdejší vyhlídky však po 2. světové válce ztratily svoji atraktivitu, protože výhledy nebo panoramata zarostly lesem, nevedou k nim značené turistické trasy, nejsou zakresleny v mapách nebo byly jednoduše zapomenuty. Většina míst je vzdálena od turistických středisek a nachází se v oblastech méně známých.
K tištěnému dvojjazyčnému průvodci „Zapomenuté vyhlídky“ byly zpracovány webové stránky. Jedná se o mimořádný projekt zvláště pro ty, kteří rádi vyráží do méně turisticky frekventovaných míst. Představujeme vám průvodce a uvádíme stručný výtah vybraných míst.
Pokud máte zájem o kompletní znění publikace, je volně ke stažení na webových stránkách:
www.zapomnianepunkty.karr.pl

Myšlenkou projektu byla prezentace potenciálu vyhlídek a vyhlídkových míst polské strany hor a jejich podhůří, na podporu rozvoje cestovního ruchu a rozšíření turistické nabídky v polsko – českém pohraničí.

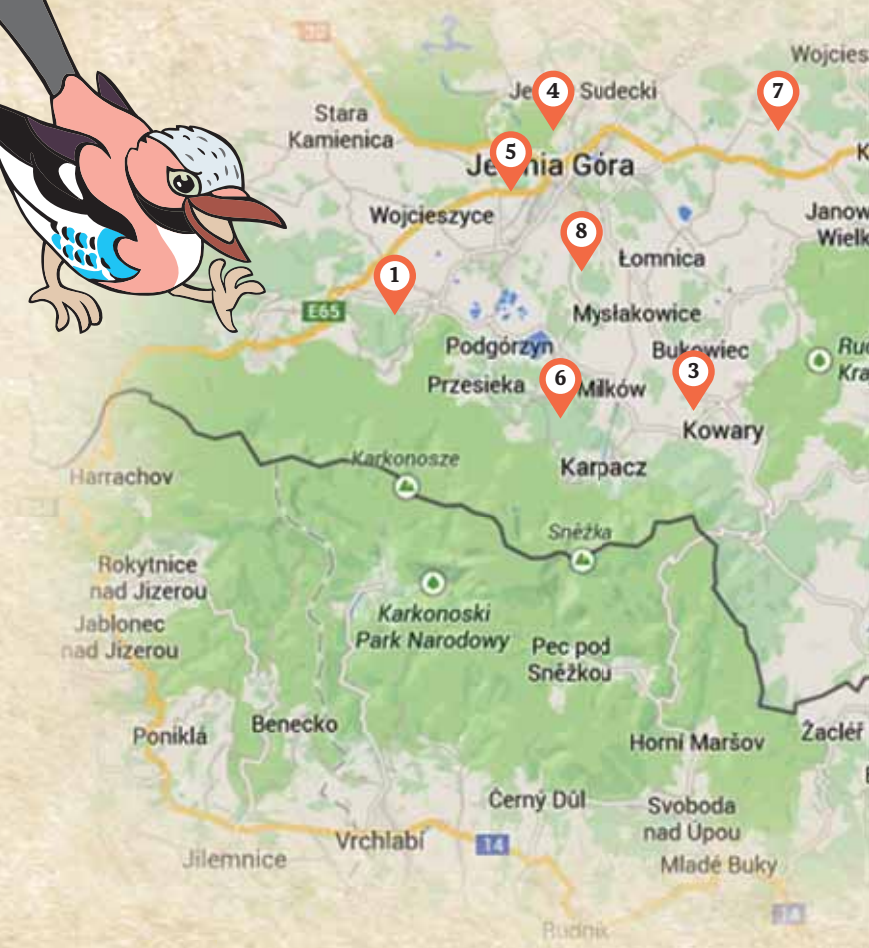

Vyhlídky a rozhledny na české straně hor Krkonoš vám představujeme na jiném místě turistických novin Krkonošská sezona.

Vyhlídky a panoramata

1

Bobří skály



v nadmořské výšce 610 metrů, na souřadnici 50.871922, 15.585237, u obce Piechowice, s aktuálním úhlem rozhledu 270 stupňů.
Jak se tam dostanete? Bobří skály jsou přístupné ze tří směrů: od Piechowic přes Górzyniec zeleně značenou trasou, od Piastówa modře značenou trasou a od Kopańce – Kozia Szyja přes sedlo Babia Przelecz modře značenou trasou.
Skály jsou masiv utvořený ze žuly a ruly ve východní části hřebene Grzbiet Kamienicki. Skalní útvar sestává z několika věží s výškou 30 metrů. Jedná se o místo, které se hodí k lezení. Některé skály mají lezecké skoby. Na nejvyšší skále, opatřené nekompletním zábradlím, se nachází vyhlídková plocha, na níž vedou ocelové schody.
Bobří skály byly léta jedním z hlavních míst navštěvovaných lázeňskými hosty z Cieplic. Snadno dostupná vyhlídka vždy přitahovala zajímavými panoramaty.

2

Hrad Bolczów

v nadmořské výšce 561 metrů, na souřadnici 50.860607, 15.911379, u obce Janowice Wielkie, s aktuálním úhlem rozhledu cca 60 stupňů.
Jak se tam dostanete? Na hrad Bolczów se z obce Janowice Wielkie dostanete od vlakového nádraží zeleně značenou turistickou trasou.
Zřícenina hradu leží na zeleně značené trase, zvané Cesta piastovských hradů. Bolczów leží na žulových skalách hřebene Grzbiet Zamkowy na území Rudawy Janowickie (Janovického Rudohoří). Kolem roste starý smrkový a borový les s příměsí buků a dubů. Hrad Bolczów byl postaven ve 14. století. Byl několikrát poničen a znovu postaven. Proto se měnil i jeho vzhled. Nyní je hrad součástí Kulturního parku Jelenohorské kotliny, který vznikl v roce 2008. Janovické Rudohoří je chráněno jako Rudawski Park Krajobrazowy (Rudohorský krajinný park). Zřícenina hradu je vedena v registru historických památek.



3

Brzeznik

v nadmořské výšce 555 metrů, na souřadnici 50.808760, 15.823691, u obce Kowary, s aktuálním úhlem rozhledu cca 90 stupňů.
Jak se tam dostanete? Lesními stezkami od obchvatu Kowar, nejbližší značená trasa je modrá, vede přes sedlo Przelecz pod Brzeznikiem ve vzdálenosti 1 100 metrů.
Brzeznik je vrchol na západním okraji Janovického Rudohoří porostlý smrkovým lesem. Leží na severním okraji Kowar. V 19. století patřil Brzeznik k panství hraběte von Reden z Bukowce a byl součástí parkového a zámeckého areálu. Na vrcholu se nachází Babie Skalki, na kterých hraběnka von Reden zřídila vyhlídku. Na kopci najdete řadu procházkových stezek s lavičkami pro odpočinek.

4

Gapy

je vyhlídkové místo na skále Progi, v nadmořské výšce 470 metrů, na souřadnici 50.920215, 15.720833, u obce Jelení Hora, s aktuálním úhlem rozhledu 120 stupňů.
Jak se tam dostanete? Od turistické chaty PTTK Perla Zachodu lesními neznačenými stezkami nebo z Jelení Hory.
Gapy je rozlehlý, smrky porostlý kopec mezi řekou Bobrem a obcí Jezów Sudecki. Z tohoto místa malíři často zvěčňovali panorama města s Krkonošemi v pozadí. Kopec je protkán hustou sítí lesních cest a stezek. Později jeho popularita klesla, vyhledávané se stalo místo na okraji lesa Zloty Widok, s širokým výhledem do okolí, který je dnes omezen vzrostlými stromy.

Jak ještě více poznat Jelenohorsko?

Jednoduše – osobně nebo z brožury

Jelenohorský okres vydává pro své obyvatele, občany Polska a zahraniční návštěvníky celou řadu tištěných propagačních materiálů. Některé zajímavé jsme pro vás vybrali a stručně představujeme:

Čtyřjazyčný průvodce Krkonoše

Na 113 stránkách obsahuje celou škálu užitečných informací. Tipy na pěší výlety, s využitím nordic walkingu, horské cyklotrasy, obojí vždy spojené s výřezem mapky pro lepší orientaci a ilustrované pěknými fotografiemi, dále tipy na cyklovýlety, místa doporučená pro rodinnou rekreaci, možnosti jízdy na koních, vodní sporty, historické památky, létání, ale i lyžování. Průvodce získáte zdarma v informačním centru Jelení Hora.

Turistické tradice Krkonoš a Jizerských hor

Krátké, ale na informace výstižné a bohaté kapitoly, seznamují čtenáře s Krakonošovým královstvím, Krkonošskými a Jizerskými historickými stezkami. Popisují např. Jak se v horách hledaly poklady, jak se V lázních zrodila turistika, Jaký byl život v horách od pastýřské boudy po turistickou chatu, Co turisté v Krkonoších kupovali?, Zajímavosti horských lázní, s poslední kapitolou Jak do Krkonoš dojet? Představují staré tisky, rytiny, litografie, naskenované koncese, rozmanité fotografie, obrázky na skle, obrazy a malby. Texty jsou uvedeny v českém, polském a německém jazyce.

Praktické informace

Ve skládačce Praktické informace, vydané ve Sklářské Porebě, jsou shromážděny tipy na vše, co stojí za to k vidění a návštěvě v regionu. Například muzea a galerie, přírodní zajímavosti, historické památky a řada dalších. Skládačku zdarma získáte v informačních centrech ve Sklářské Porebě i v Jelení Hoře.

Mapa turistických atrakcí – mapa Turistické tradice Krkonoš a Jizerských hor představuje sklářské, valoňské, turistické tradice, zajímavá místa a muzea.

Oba materiály zpracoval Jelenohorský okres s texty Piotra Gryszela, za využití četných historických archivů a muzeí (muzeum karkonosskie, hrad Chojnik, Dom G. A C. Huptmannów, muzeum V. Hoffmana, muzeum minerálů a muzeum země ve Sklářské Porebě, muzeum sportu a turistiky v Karpači, a mnoho dalších).

5

Godzisz

je vyhlídkové místo, v nadmořské výšce 505 metrů, souřadnice 50.895968, 15.698818, u obce Jelení Hora, s aktuálním úhlem rozhledu 60 stupňů.
Jak se tam dostanete? Masiv je protkán četnými lesními cestami a stezkami. V době, kdy vznikaly tyto texty, však ke kopci Godzisz žádné turisticky značené stezky nevedly.
Místní občanské sdružení však plánuje vyznačení procházkových tras a pěší modře značené cesty z Cieplic přes Godzisz, turistickou chatu Perla Zachodu, Gapy do obce Jezow Sudecki.
Godzisz je zalesněný nejvyšší vrch rozlehlého masivu, jenž je součástí pahorkatiny Wysoczyzna Rybnicy. Godzisz byl vyhledávaným výletním cílem a popisovaly ho průvodce.

6

Grodna
(Hrad knížete Jindřicha)

byl vyhlídkou již od 1. pol. 19. století, v nadmořské výšce 504 metrů, u obce Podgórzyn a Staniszów, na souřadnici 50.835298, 15.723283 s aktuálním úhlem rozhledu 90 stupňů pouze v zimě, kdy nejsou na stromech listy.
Jak se tam dostanete? Na vyhlídku vede několik snadno dostupných lesních cest s turistickým značením. Žlutá ze Staniszówa, ze Sosnówky a modrá z Marczówa. V každé obci je možné parkování.

7

Szalas Muflon
(Chata Muflon)

v nadmořské výšce 600 metrů, souřadnice 50.933044, 15.887570, u obce Janowice Wielkie, s aktuálním úhlem rozhledu 130 stupňů.
Jak se tam dostanete? K chatě se dostanete autem z hlavní silnice, ve vsi Komarno je třeba odbočit na rozcestí u katolického kostela doprava směrem na Radomierz, po 800 metrech zahnout doleva na asfaltovou cestu stoupající do kopce. Po 1 km zahnout doleva a vjet do areálu.

8

Witosza

nadmořská výška 483 metrů, souřadnice 50.852565, 15.73612, u obce Podgórzyn, aktuální úhel rozhledu cca 120 stupňů (jihozápadním směrem).
Jak se tam dostanete? Buď stezkou a schody od Staniszówa, tj. od západu (žlutě značená trasa), nebo stejnou žlutě značenou stezkou od východu z Jelení Hory nebo zeleně značenou trasou z Mysłakowic. Od Staniszówa nahoru se lze dostat stezkou a po kamenných schůdkách – cesta je dobře označena a zajištěna zábradlím. Na samotném vrcholu pod pozůstatky pomníku se na jihozápadě nachází vyhlídková plošina se zábradlím. Na plošině stojí dřevěný stůl s lavicemi a prostor na táborák.

Mapa cyklotras Sklářská Poreba a okolí - představuje zájemcům cyklotrasy vedoucí po malebných stezkách Krkonoš a Jizerských hor. Jsou minimálně a v nezbytné míře částečně vedeny po silnicích s tím, že po prohlídce centra města rychle vyvedou na lesní a zejména štěrkové cesty. Cyklotrasy mají podobu okruhů, které lze libovolně kombinovat. Každá z nich vás dovede zpět do výchozího bodu. Vybírat můžete z nenáročných tras pro začínající horské cyklisty i z okruhů těžkých. Trasy jsou v mapě zaznačeny, uvedena je náročnost, převýšení, délka a stručný popis každé z nich.

Mapu zpracovalo město Sklářská Poreba.

- **Łysa Góra**
nadmořská výška 691 metrů
souřadnice 50.960584, 15.801494
u obce Jeżów Sudecki
aktuální úhel rozhledu 120 stupňů

- **Okole**
nadmořská výška 721 metrů
souřadnice 50.980790, 15.818040
u obce Jeżów Sudecki
aktuální úhel rozhledu cca 260 stupňů (výhled místy překrytý okolní vegetací)

- **Starościńskie Skały**
nadmořská výška 718 m
souřadnice: 50.844760, 15.905380
u obce Janowice Wielkie (od roku 1989 leží skály na území krajinného parku Rudawski Park Krajobrazowy)
potenciální úhel rozhledu 360 stupňů

- **Wielka Kopa**
nadmořská výška 871 metrů
souřadnice: 50.844760, 15.905380
u obce Marciszów
aktuální úhel rozhledu 80 až cca 130 stupňů

- **Zakręt Śmierci**
nadmořská výška 775 metrů
souřadnice: 50.849104, 15.536038
u obce Szklarska Poręba
aktuální úhel rozhledu 270 stupňů (výhledu částečně brání koruny vzrostlých stromů)

- **Sośnia – jižní svahy**
nadmořská výška 420 metrů
souřadnice: 50.921036, 15.774380
u obce Jelenia Góra
aktuální úhel rozhledu cca 150 stupňů

- Dne 2. října 2014 na polské straně otevřeno po rekonstrukci výhledové místo **Altán lásky** - Kudowa Zdrój.

- Dne 5. října 2014 byla zpřístupněna rekonstruovaná rozhledna na **Hoře Svaté Anny- Nowa Ruda.**

- Rozhledna **Radków** - Suszynka byla otevřena 19.12.2014.

Prohlédněte si Kr

Když na hřebenech ještě leží jarní bílá sněhová pokrývka, modré nebe je barevným kontrastem a do kopců se opírá slunce, v ten den se jejich obrysy výrazně rýsují. Pohled na nejvyšší české hory je uchvacující. To je ten správný čas k výletům s cílem výšlapu na rozhlednu. Kterou vybrat? Vloni 11. listopadu 2014 byla otevřena rozhledna Eliška u tvrze Stachelberg.

Rozhledna Eliška
u Žacléře

Rozhledna Eliška stojí v blízkosti Pevnosti Stachelberg u Žacléře. Přehlédnete z ní Vraní, Jestřebí, Orlické hory a Krkonošské podhůří, ale i polskou oblast Lubawky a Kamiennej Góry a v západní části Kladska oblasti Hejšoviny (Szczelincze). Stavba byla realizována v rámci projektu „Místa plná rozhledů v Euroregionu Glacensis“. Podrobné informace o stavbě se v češtině, polštině, němčině a angličtině dozvíte na informační desce zabudované u rozhledny, nebo prostřednictvím QR kódu, přes který vstoupíte na webové stránky.

Rozhledna Žalý
Benecko

Kamenná rozhledna v nadmořské výšce 1 019 m je nejstarší rozhlednou v Krkonoších. V roce 1 892 ji nechal vystavět hrabě Jan Harrach. Výhled na Labské údolí a nejenom masiv Krkonoš, ale i široké okolí, stojí za námahu hlavně v letních měsících. K rozhledně vás přivede červeně značená Bucharova cesta z Jilemnice a Benecka, ale i žlutá značka z Vrchlabí.

Rozhledna Panorama Černá hora
Janské Lázně

Pokud vyjedete kabinovou lanovou dráhou z Janských Lázní na vrchol Černé hory 1 299 m., po výstupu 106 schodů se dostanete na ochoz ocelové konstrukce, která vznikla úpravou nevyužité předposlední podpěry původní lanovky. Lze na něj vystoupat i v zimě v lyžařských botách. Při dobrém počasí se pokocháte panoramatem Krkonoš a českou kotlinou. Vidět jsou i Jeseníky, Orlické hory, Českomoravská vrchovina, dominanty Českého ráje i krajina v sousedním Polsku.

Rozhledna Hnědý vrch
Pec pod Sněžkou

Hlavní vyhlídková plošina je ve výšce 27 metrů nad zemí (v 1 207 m n. m.). Na horním ochozu rozhledny, jejíž podstava je trojúhelníkového tvaru a tvoří ji dřevěné a ocelové sloupy, může najednou pobývat 25 osob. Přístup je zdarma. Z vyhlídkové terasy se rýsuje panorama hlavního krkonošského hřebene, především Sněžka, Luční a Studniční hora, vidět je i „mapa republiky“. Za příznivého počasí jsou zřetelné Orlické hory a Jeseníky.

Rozhledna Zlatá vyhlídka
Janské Lázně

Železná rozhledna tyčící se do výšky 806 m n. m. se nachází v blízkosti Hoffmanovy boudy. Byla otevřena roku 2008. Je vysoká téměř 22 metrů a vystoupat na ni musíte po 70 schodech. Krásný panoramatický výhled je na Broumovsko, Orlické hory, Podkrkonoší (Zvičinu, Kumburk) a přilehlou část Krkonoš s Černou horou a Janskou horou. Rozhledna je volně přístupná.

Předkládáme vám několik panoramatických výhledů, které si můžete dopřát, když počasí dovolí, z vrcholů krkonošských hor. Jistě vám přijde k užitku stručný popis dominant, které vás okouzlí tichou krásou, nenápadnou mohutností a skrytou moudrostí ve věčnosti.

Jako první upoutávku je zdvořilé uvést rozhled ze Sněžky vysoké 1 603 m n. m. Tu by měl zažít opravdu každý Čech alespoň jednou v životě. Jestliže máte dostatek sil, vydejte se na Sněžku pěšky. Pokud je pro vás výstup náročnější, využijte kabinovou lanovku. Na pobyt na vrcholu si nechejte dostatek času. Stojí zato kochat se výhledem z nejvyšší české hory a vtisknout si ho natrvalo do paměti.

Místa krásných rozhledů v Krkonoších je řada. A ani nemusíte stát na rozhledně. Například Cesta česko-polského přátelství, vedoucí po Hraničním hřebeni od Harrachova po Pomezní boudy, dává příležitost k mimořádným panoramatickým výhledům i do sousedního Polska.

Naopak úžasný pohled na část Cesty česko-polského přátelství vám nabídne Šmídova vyhlídka, nedaleko Zlatého návrší. Přehlédnete z ní mohutný Labský důl k Sedmidolí, Vysoké kolo, Stříbrný hřeben, Sněžku, Kozí hřbety, ale i Stoh a Pláně. Na vyhlídku se vydejte z horní stanice Medvědína po žlutě značené turistické cestě anebo po červené z Horních Míseček.

Místa krásných rozhledů naleznete v Krkonoších i jejich podhůří v Podkrkonoší na mnoha místech... a vlastně ani nemusíte stát na rozhledně...

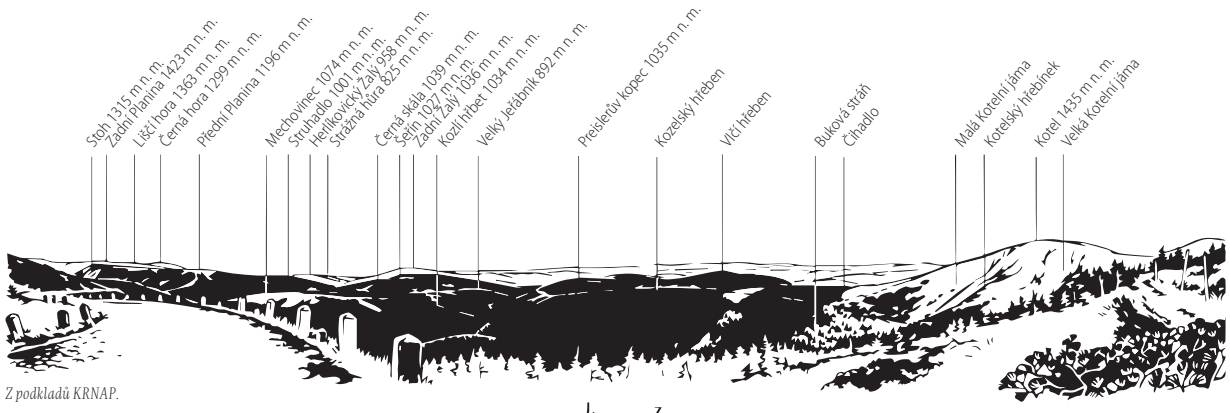

Z podkladů KRNAP.

Pohled ze silnice na Zlaté návrší (1 360 m n. m.)

Pohled z poslední zatáčky silnice, která se nazývala „Horská sinice presidenta Osvoboditele T. G. Masaryka“, vedoucí na Zlaté návrší (1 360 m n. m.) nedaleko Vrbatovy boudy. Silnice začíná v Hrabačově (Jilemnici) a vede údolím Jizerky přes Dolní a Horní Mísečky na Krkonoš. Podobně jako vy dnes, se odtud rozhlížely 6. září 1936 stovky účastníků slavnostního otevření v té době nejvýše položené komunikace v republice. Její stavba trvala pět let a dala práci mnoha místním lidem, postiženým hospodářskou krizí třicátých let. Nová silnice měla vojensko-strategický význam, protože umožnila výstavbu pohraničního opevnění.

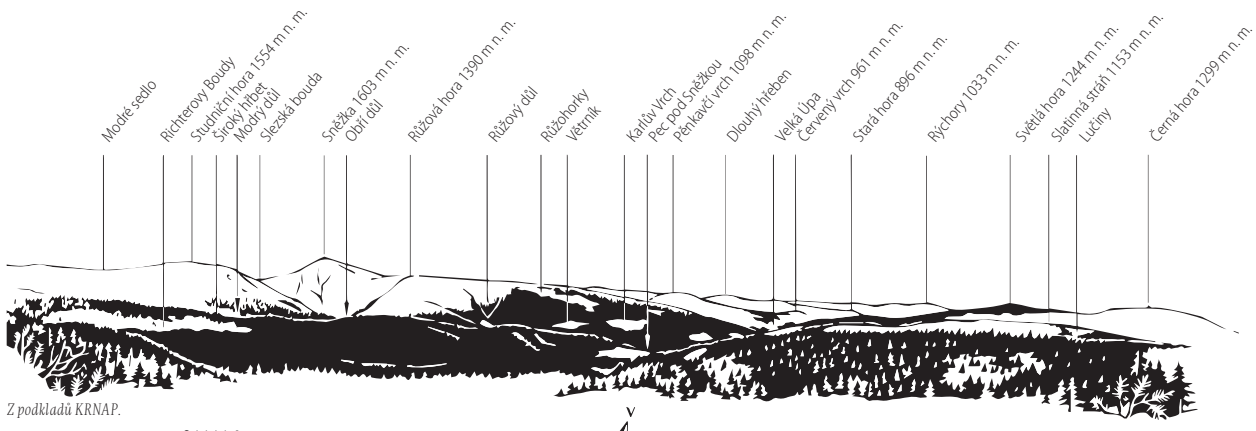

Z podkladů KRNAP.

Pohled z Liščí hory (1 363 m n. m.)

Enklávu Liščí louky a zdejší panorama také asi poznal známý přírodovědec a objevitel Tadeáš Haenke a jeho tři druhové v srpnu 1786. Podnikli tehdy známou přírodovědeckou expedici do Krkonoš, na kterou je vyslala Královské česká společnost věd.

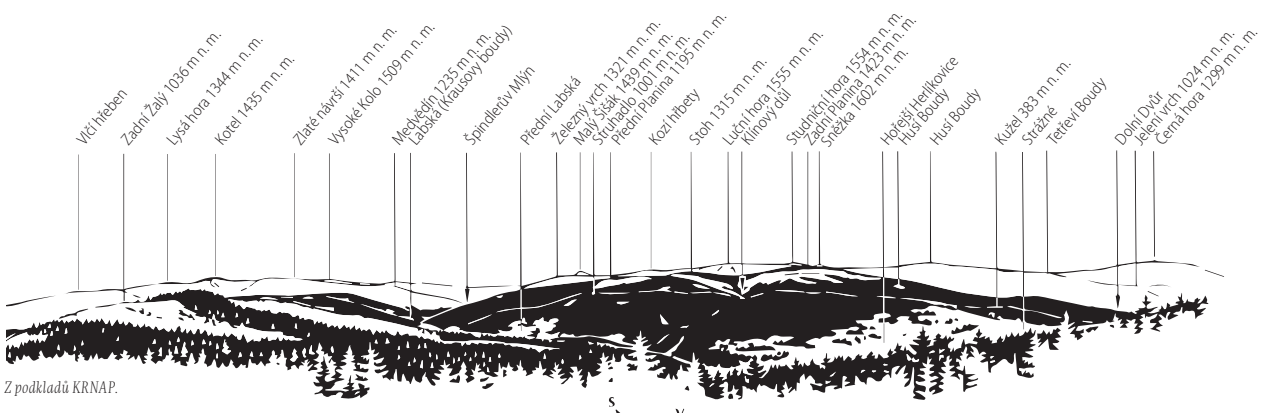

Z podkladů KRNAP.

Pohled z kamenné rozhledny na Žalém (1 019 m n. m.)

Rozhledna byla postavena z prostředků hraběte Harracha. Osobnosti šlechtických rodů zanechali v Krkonoších řadu architektonicky zajímavých staveb, které vám doporučujeme k návštěvě.

konoše z Krkonoš

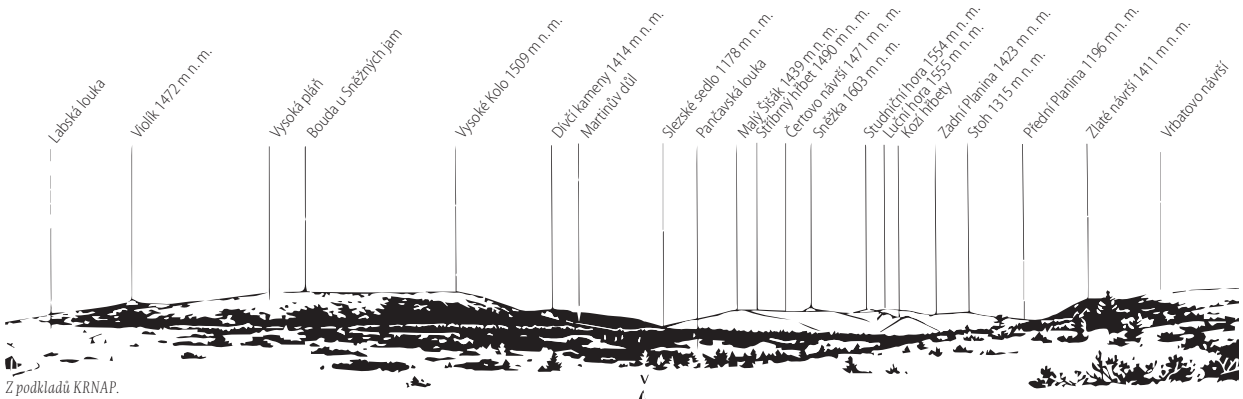

Z podkladů KRNAP.

Pohled z rozcestí U čtyř pánů
(1 399 m n. m.)

Rozcestí se zřejmě váže ke hraničním sporům o krkonošské hřebeny. Spory se vyznačovaly i násilnostmi, zejména poddaných a lesníků, devastací porostů i ničením tokanišť tetřeva hlušce. K urovnání nesvárů došlo až v roce 1710. Zemská hranice byla stanovena tak, že všechny svahy spadající do Čech patřily českým pánům a svahy ukloněné do Slezska patřily pánům slezským. Hranice tedy byla téměř totožná s dnešní.

Podkrkonoší
s nádhernými rozhledy

Za příznivých podmínek můžete vidět nejen oblast Podkrkonoší jako na dlani, ale také Krkonoše, Jizerské hory, Český ráj, Polabí, Orlické a Železné hory.

Krajinu turistické oblasti Podkrkonoší tvoří podhorská pahorkatina. Severní část náleží do Krkonošského podhůří s nejvyšším vrcholem Zvičina (671 m n. m.).

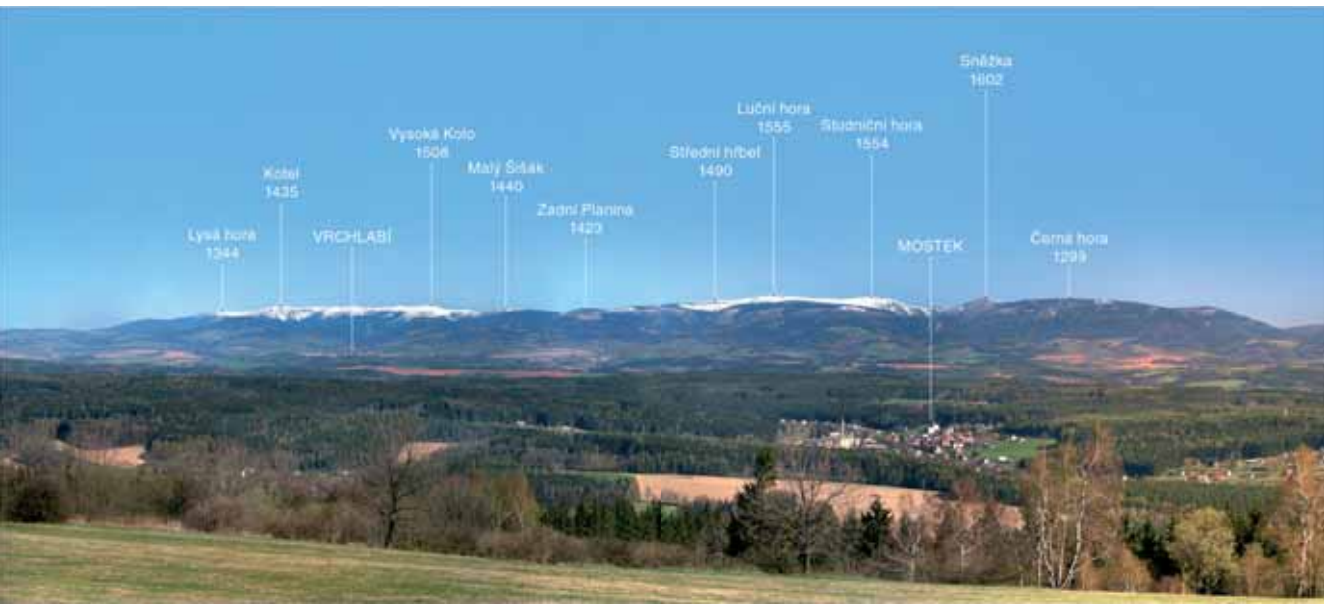

✦V Podkrkonoší se nachází východní část zmíněného pásu. Jako součást Krkonošského podhůří tvoří severní část Podkrkonoší Staropacká vrchovina, kde jako vyhlídkový vrchol vyniká Kozinec 607 m n. m. Na Kozinci byla postavena telekomunikační ocelová věž s vyhlídkovým ochozem. Krásný rozhled nabízí sedlo pod Kozincem, kde je na hlavní silnici č. 16 parkoviště nad obcí Horka u Staré Paky.

✦ **Nejznámějším a nejvyšším horopisným celkem oblasti je Zvičinský hřbet s dominantní Zvičinou 671 m n. m. Na rozlehlém vrcholu stojí Raisova chata s otáčivou rozhlednou, kostel sv. Jana Nepomuckého a dvě radiotelekomunikační věže. Z vrcholu je uchvacující pohled na jižní část Podkrkonoší s malebnou Peckou, královédvorskou kotlinu, Hořický hřbet nebo na Krkonoše se Sněžkou, Orlické hory, Hradec Králové, Pardubice, a další zajímavosti.**

✦ Krásné výhledy umožňují i jiná místa Zvičinského hřbetu. Např. ze silnice z Pecky směr Vidonice nebo okraj hradiště Valy u Kalu.

✦ **Třetím celkem je Kocléřovský hřbet, který protíná řeka Labe. Zde vyniká výhled průsekem z nejvyššího vrcholu Liščí hora 612 m n. m. nad obcí Hajnice.**

✦ Nedaleko města Lázně Bělohrad se nachází pěkný výhled, který nabízí dominantní vrch Byšičky, kde se nachází kostel sv. Petra a Pavla. Vidět jsou výrazné vrcholy Českého ráje (Tábor, Trosky) a Zvičina.

✦ **Zajímavé pohledy na město Dvůr Králové nad Labem a okolí umožňuje přístupná věž gotického kostela sv. Jana Křtitele v centru města. V ní byl Václavem Hankou „objeven“ dne 16. 9. 1817 Rukopis královédvorský.**

✦ Výraznou vyvýšeninou je Hořický hřbet, rozdělený erozní činností Javorky a Bystřice na Mlázovický chlum, Hořický chlum a Vřešťovský chlum. Od kostela v Konecchlumí je nádherný výhled na Jičínsko, neovulkanity Českého ráje, Tábor, Bradlec a Kumburk.

✦ **Hořický chlum má nad městem Hořice dvě komerčně provozované rozhledny. Vyšší nese název Hořický chlum a je provozována odborem KČT Hořice. Nabízí zajímavý pohled na město Hořice, Zvičinu, Krkonoše se Sněžkou i vzdálené Orlické hory, Hradec Králové, Pardubice a Železné hory.**

✦ Podobný rozhled poskytuje ochoz Masarykovy věže samostatnosti v Hořicích. Stavba je z hořického pískovce a nevětším dochovaným legionářským památníkem. Výhled z ochozu je částečně cloněn vzrostlými stromy.

✦ **Pěkné pohledy na Krkonoše poskytuje Vřešťovský chlum. Nejhezčí je od soch umístěných v přírodě nedaleko osady Boháňka.**

✦ Zajímavé pohledy nabízí jižní hranice Podkrkonoší. U Petrovic a Petroviček jsou kopce součástí Nechanické plošiny, odkud je vidět město Hořice, Hořický chlum, Zvičina i vzdálené Krkonoše se Sněžkou.

Rozhledna Štěpánka
Kořenov

Dominantou této části krajiny je rozhledna Štěpánka nad Příchovicemi ve výšce 958 m n. m. a hora Bukovec u osady Jizerka s výškou 1 005 metrů. Osmiboká kamenná novogotická rozhledna nazývaná „královna Jizerských hor“ leží na vrchu Hvězda na rozhraní Krkonoš a Jizerských hor. Byla postavena na základech původní stavby knížete Kamila Rohana z roku 1847.

Rozhledna „U borovice“
Roprachtice

Krásná kamenná rozhledna, v klasickém a úhledném stylu, je soukromou stavbou. Potěší daleké výhledy na sever - údolí Jizery, hřebeny Jizerských hor a Krkonoš, na východ - jižní část Krkonoš s Černou horou, Zvičinu, Orlické hory, k jihu - Tábor, Polabí, na západ - údolí Jizery, Kozákov, Ještěd, Milešovka. K rozhledně dojedete autem. Stojí u silnice č. II/289 ze Semil do Vysokého nad Jizerou kilometr před Roprachticemi.

Památník generála Gablenze
Trutnov

Unikátní vyhlídka, dvacetimetrový pomník z roku 1868 na vrchu Šibeníku, leží na okraji Trutnova. Byl postavený k poctě vojevůdce maršála Ludvíka von Gablenze, který v bitvě u Trutnova 27. 6. 1866 vedl vítězné tažení rakouské armády v jedné z bitev prusko-rakouské války. Dutý litinový obelisk se schody vedoucími vnitřkem na vrchol je od roku 1874 i místem Gablenzova posledního odpočinku. Ze špičky obelisku je krásný výhled západním až severovýchodním směrem. Přehlédnete celý Trutnov a okolí.

Vyhlídková věž radnice
Hostinné

Dominantou čtvercového náměstí je renesanční radnice s barokně ukončenou věží a hodinami. Věž byla k radniční budově připojena v roce 1525. Po požáru r. 1610 přestavěna italským stavitelem C. Valmadim a ozdobena sgrafity. Od roku 1641 stojí v průčelí věže monumentální postavy dvou 4,8 metrů vysokých obrů v římské zbroji. Věž je zakončena ochozem a barokní bání. Z jejího vrcholu se můžete rozhlédnout po Hostinném.

Maják Járy Cimrmana
Příchovice

Je dřevěná rozhledna v kopcovité krajině Příchovic u Kořenova. Je vybudována z borového dřeva s dubovým schodištěm. Vede na ni 115 schodů. Její originální konstrukce je vzdušná a svou siluetou připomíná maják. Rozhledna byla postavena v letech 2011 až 2013 podle projektu Martina Rajniše, který mj. navrhoval poštovnu na Sněžce. V budově pod rozhlednou se nachází muzeum Járy Cimrmana.

Krkonošské léto netrvá dlouho

Poměrně vysoká nadmořská výška, členité kopce a z nich dolů pádící horské bystřiny nedají příležitost vodě se v krátkém, i když parném létě, ohřát. Přesto přese všechno koupání k letním prázdninám přeci patří.
Možností koupání a osvěžení je i na horách a jejich podhůří dost. Stačí si vybrat.
Dopřejte svým dětem mimořádný zážitek. Voda tu není sice teplá jako u moře, ale osvěží a otuží tělo.

1 Autocamp Slunečná v Čisté v Krkonoších

V areálu je venkovní koupaliště. Kemp je vybaven moderním sociálním zařízením, letní kuchyňkou a zahradní restaurací, kde se dobře najíte i občerstvíte.

www.campingslunecna.cz

2 Koupaliště v Košťálově

Areál se nachází na pomyslné hranici Českého ráje a Krkonoš. Je obklopený krásnou přírodou. Součástí kempu je koupaliště se skluzavkou a tří metrové skokanské prkno.

www.kostalov.cz/koupaliste

3 Koupaliště Homole v Poniklé

Homole v Dolích u Poniklé je v krásném přírodním prostředí v horní části obce. V areálu s travnatou pláží je dětský bazén, skluzavka a dětský koutek.

www.skihomole.cz

4 Koupaliště Jablonec nad Jizerou

Ve sportovním areálu Pilišťata je městská plovárna, která byla na začátku sedmdesátých let minulého století přestavěna na koupaliště a vybavena nezbytným zázemím, jako je bufet, sprchy a převlékárny.

www.jablonec-krkonose.cz

5 Přírodní koupaliště Dolce Trutnov

Rekreační nádrž Dolce je obklopena travnatou pláží. Na březích leží autokemp. V létě je otevřen aquapark pod širým nebem s tobogánem a nafukovacími atrakcemi.

www.kemp-dolce.cz

8 Koupaliště Kruh u Jilemnice

Nachází se ve středu obce. Umělá nádrž o velikosti cca 25 x 30 m je napouštěna pitnou vodou. Břeh pro odpočinek a slunění je travnatý. Areál je vybaven stánkem s občerstvením, WC a šatnami, dětským hřištěm a hřištěm na volejbal.

www.obeckruh.cz

6 Lesní plovárna Retropark Mladé Buky – Sejfy

Koupaliště uprostřed lesů v prostředí příjemném pro relaxaci. Zároveň nabízí vhodné podmínky pro sportovní aktivity. V areálu je 50 metrové koupaliště se sestupným dnem, slunná stráň s místy ve stínu, lehátka a lavičky, dětská pláž, hřiště i sportovní zařízení, nafukovací horolezecká stěna, antukové hřiště, dětský bazén, apod.

www.lesniprovarna.cz

7 Koupaliště a sportovní areál Mříčná

Kromě příjemného koupání je tu hřiště vybavené pro nohejbal, volejbal, dětskými houpačkami a prolézačkami, pískovištěm, a možnostmi dalších her jako je kroket, ping-pong, badminton, petang, tenis.

www.mricna.cz

9 Koupaliště Zákoutí Harrachov

Harrachovské koupaliště v lokalitě Zákoutí je umístěno v nádherném prostředí horské přírody. Nabízí bohaté možnosti aktivního vyžití - tenis, ping-pong, mini golf, horolezeckou stěnu, dětské hřiště a občerstvení.

www.zakoutiharrachov.cz

10 Koupaliště Trutnov

Nabízí návštěvníkům vyhřívaný plavecký bazén a laguny, tobogán o délce 96 metrů, skluzavky, dětský bazén, hřiště pro plážový volejbal a nohejbal, stoly na stolní tenis, trampolíny a dětské hřiště. V areálu je možné si sportovní i plavecké pomůcky vypůjčit.

www.sportoviste-trutnov.cz

11 Přehradní nádrž Labská ve Špindlerově Mlýně

Původně retenční nádrž z roku 1916, zadržující vodu z přívalových dešťů a jarního tání zdejšího povodí, je určena především otužilým plavcům. Břehy u přehradní hráze a u hlavního parkoviště ve Špindlerově Mlýně jsou obrostlé travou a skýtají příjemné posezení. Dají se tu půjčit lodičky.

www.spindleruv-mlyn.com

12 Přírodní koupaliště Vejsplachy ve Vrchlabí

Přírodnímu rybníku neřeknou místní obyvatelé jinak než „Kačák“. Na jeho břehu se rozprostírá kemp Vejsplachy.

www.vejsplachycamp.cz

Na polské části podhůří Krkonoš se můžete vykoupat v umělých jezerních nádržích Piechowické, Lešnianské nebo Zlotnické. Kromě odpočinku při ležení na plážích můžete vyzkoušet plavbu na plachetnici, windsurfing, ale také vodní lyžování.

V případě nepříznivého počasí nezoufejte ...
Cachtat se můžete v krytých „vodních světech“

13 Aquapark ve Špindlerově Mlýně

Areál AQUA Parku Špindlerův Mlýn nabízí relaxaci v rekreačním a dětském bazénu se třemi (včetně jednoho člunového) tobogány. K dispozici jsou i malá a velká vířivka, divoká řeka, vlnobití, dětský hřib a další atrakce.

www.aquaparkspindl.cz

14 Krytý bazén Trutnov

Areál krytého plaveckého bazénu nabízí velký bazén délky 25 m s 8 drahami, dětský bazén, skokanské můstky, saunu, solárium, vířivku, fitness a masáže.

www.sportoviste-trutnov.cz

15 Plavecký bazén Jilemnice

Bazén má čtyři plavecké dráhy a je 25 metrů dlouhý s proměnnou hloubkou 1,1 m - 1,6 m. Součástí komplexu je dětský bazének s vodním chrličem.

www.sport-jilemnice.cz

16 Aquapark Vojenská zotavovna Bedřichov ve Špindlerově Mlýně

Ve sportovně rehabilitačním centru je krytý plavecký bazén se dvěmi drahami pro kondiční plavání, s tobogánem. Součástí komplexu je dětské brouzdaliště, protiproud nebo bazén s vlnobitím.

www.volareza.cz/wellness

17 Rehabilitační bazén s termální vodou Janské Lázně.

Je situován za Lázeňským domem. Zásobován termální vodou z léčivých pramenů Janova a Černého. Součástí jsou vodní atrakce jako vodní clona, protiproud, masážní a perličková lůžka a dvě perličkové lázně, z nichž jedna má teplotu 32 °C. Dva další perličkové bazénky jsou pacientům k dispozici na venkovní terase.

www.janskelazne.com

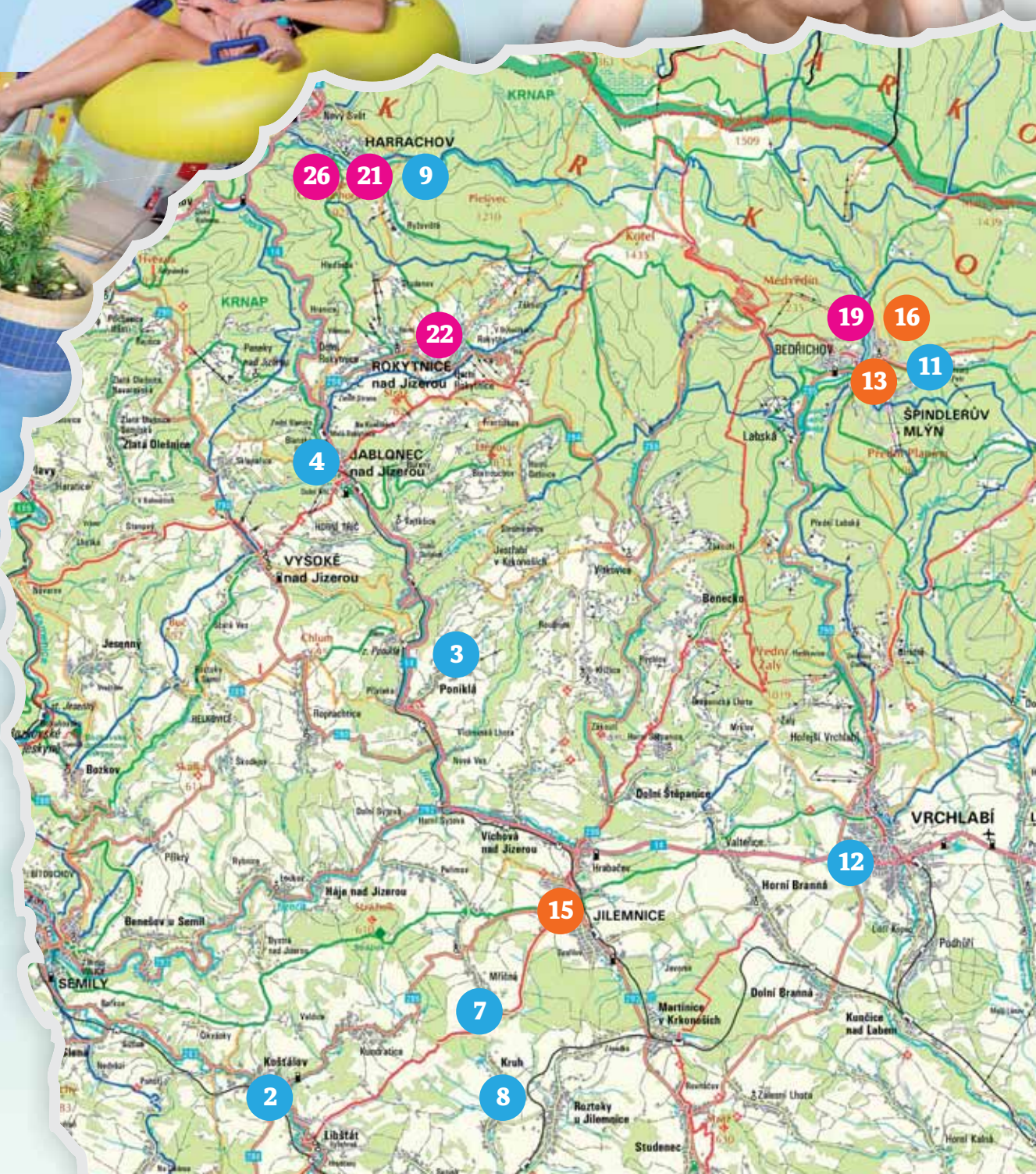

Radostí dětí vzniká radost dospělých

Ke skotačení a dovádění „nejmenších“ i těch „větších“ jsou určena horská dětská hřiště. Dopřejte a dovolte svým dětem neobvyklý pohyb na prolézačkách, houpačkách, skluzavkách a podobných atrakcích.
Poučte je o bezpečnosti. Pozorujte jejich zájem, radost z pohybu, zručnost, vynalézavost a fyzickou zdatnost.
Mnohé z vás možná pohyb ratolestí na horských hřištích překvapí. Zjistíte, kolik nezdolné energie se ukrývá v tělech vašich nejmilejších.

Dětské hřiště Pláně má klouzačky, houpačky, trampolínu, fitness stezku. Děti si budou užívat na hřišti a vy můžete relaxovat a sledovat nezapomenutelné panoramatické pohledy na okolní kopce. **Letteringové hřiště na Medvědíně** s písmeny ve tvaru „Medvědín“ vyrostlo u horní stanice lanovky. Děti zde mohou vyzkoušet mnoho prolézaček, houpaček a malých lezeckých stěn.
Dětské hřiště u farmy Hucul, Vítkovice v Krkonoších - mimo zimní měsíce skotačí na hřišti stádečko ekologicky chovaných koz, které tu jsou pro radost velkých i malých návštěvníků.
OUTDOOR GYM v Trutnově - kovové konstrukce na dráze v městském lesoparku jsou skvělou příležitostí zacvičit si rekreačně i náročně v klidném prostředí a na čerstvém vzduchu. V těsné blízkosti je dřevěný altán, ve kterém je možné posvačit, rozdělat oheň a opéct buřty.

Další dětská hřiště naleznete téměř v každé obci.

Více informací na www.krkonose.eu.

Nejenom zábavní parky naplní prázdninový čas našich potomků

Lano, helma, sedák, kladka, ... adrenalin

Krkonoše jsou často prezentovány jako lokalita aktivního odpočinku, sportu a „dovádění“. Nabídka příležitostí k využití volného času a netradičním sportům se rozrůstá.

Disciplíny jsou určeny především teenagerům, kteří nemají zdravotní problémy a vyhledávají příležitost k adrenalinovým zážitkům.

Prožitky z adrenalinových aktivit jsou totiž velmi osobní. Každý sám na vlastní kůži prožívá, o čem dříve neměl tušení nebo jen slyšel. To nelze sdělit vyprávěním nebo sledováním filmu. V intenzivním okamžiku se vyburcují síly k efektivnímu řešení úkolu.

O vlastních limitech se dozvíme nejvíce právě při překonávání obtíží, které hraničí s našimi možnostmi. To je současně i moment jakéhosi osobnostního růstu. Poznání, že dokážu víc, než si myslím, je silné a povzbudivé.

Psychologové tvrdí, že každý z nás má skryté rezervy. A právě ty pomáhají jištěné outdoorové aktivity odhalit. Pocity se střídají, zkouška nervů, napětí a adrenalin jsou promíchány s humorem, hrou a relaxací.

Pusťte své děti prožít bezpečný adrenalin. Vyzkoušejte si adrenalinové zážitky i vy. V Krkonoších jich je nepřeberná nabídka.

A tak vzhůru do větví, do oblak anebo zavěšeni v kladce přes údolí ...

18 Lesní lanový park Adventure centrum Janské Lázně

Lanový park ve stromech se skládá z cca 40ti překážek ve dvou okruzích. Je vybaven trampolínou, vyzkoušet můžete lukostřelbu, paragliding, Nordic walking, apod. Čeká vás tu adrenalinový zážitek v podobě skoku z 12ti metrů a několik přejezdů na kladce. V Janských Lázních byl také postaven první lanový BABYPARK, který je určen dětem od 100 do 140 cm výšky.

www.ski-school.cz

19 Monkey Park a bobová dráha Happyworld Špindlerův Mlýn

V nejdelší trase má „MonkeyPark Špindlerův Mlýn“ 32 překážek. Je určen nejširší veřejnosti včetně dětí od 140 cm výšky. Bobová dráha Happyworld je v provozu 365 dní v roce. Jezdec si užije 22 zatáček, 5 jumpů (terénních zlomů) a tři tunely. K dispozici jsou jedno či dvoumístné boby. Děti od 8 let mohou jezdit samostatně.

www.bobovka.cz

20 Relaxpark Pec pod Sněžkou

Relaxpark je vybaven atrakcemi pro rodiny s dětmi i aktivní sportovce. Návštěvníkům je k dispozici bobová dráha, skluzavky, trampolíny, lanový park, jízda na kladce, pro nejmenší dětské hřiště a posedět si u dobrého pití a jídla můžou ve snack baru. Provoz je celoroční.

www.relaxpark.cz

21 Dětský park Harrachov

Dětský park oceněný certifikátem BABY FRIENDLY najdete u spodní stanice lanové dráhy Harrachov - Čertova hora. Skládá se z velkého dřevěného hradu, vzduchové trampolíny, nafukovacího skákacího hradu, vyzkoušet si můžete také slackline neboli provazochodectví.

www.skiareal.com

22 Lanový park Rokytnice nad Jizerou

Přijďte se podívat a užít si lezení v korunách stromů na různých lanových překážkách ve výšce 4 - 12 m nad zemí. Připraveny jsou dva okruhy vhodné jak pro děti tak pro dospělé, jednotlivce i skupiny, školní kolektivy či táborníky, zkrátka všechny, kteří si chtějí vyzkoušet něco nevšedního a vzrušujícího.

www.lanoveparky.com

23 Ekocentrum DOTEK

DOTEK - Dům Obnovy Tradic, Ekologie a Kultury je ideální místo pro ty, kteří se chtějí nejenom bavit, ale také se něco nového dozvědět. V případě hezkého počasí lze vyrazit na tematické stezky nebo pátračku za pokladem, spoustu dobrodružství lze zažít i na farské zahradě. Když prší, zabaví vás interaktivní expozice o přírodě uvnitř barokní fary nebo vybrané programy pro celé rodiny.

www.sever.ekologickavychova.cz

24 Bobová dráha Mladé Buky

Přes 1,5 km dlouhá dráha je nejdelší v Krkonoších. V horní stanici vás uchvátí dokonalý výhled na panorama východních Krkonoš. Denní i večerní ježdění, příjemná obsluha a ojedinělý zážitek z jízdy překrásnou přírodou z vás udělají příznivce tohoto druhu zábavy.

www.areal-mladebuky.cz

25 Monkey Park Pec pod Sněžkou

Monkey park je cca 400 metrů dlouhý s 27 překážkami. V některých místech jste i 6 metrů nad zemí. Za pomoci zkušených instruktorů dokážete pokořit každou z překážek a dokázat si svou zdatnost. Tak vzhůru do větví!

www.happyhill.cz

26 Monkey Park a bobová dráha Happyworld Harrachov

Bobová dráha v Harrachově se nachází na severozápadním okraji Anenského údolí. Pro možnost večerních jízd je osvětlena a má jako první v ČR v celé délce vyhřívané koryto. Využít zde můžete jedno či dvousedadlový bob. Lanový park je situován v okolí poslední zatáčky bobové dráhy Harrachov. Disponuje 14 překážkami a je 273 m dlouhý. Poslední dvě překážky lanového parku vedou adrenalinovým 117 m dlouhým skluzem po laně nad horským jezírkem.

www.bobovka.cz

27 Farmapark Muchomůrka Janské Lázně

Farmapark se nachází v krásném krkonošském prostředí mezi Janskými Lázněmi a Svobodou nad Úpou. Je to místo, kde najdete přírodní herní prvky, hrad z balíků slámy, houpačky, indiánský tenis, kroket, ohniště na opékání a také kontakt se zvířaty. Děti se mohou naprosto přirozeně a volně vyřádit a rodiče se mohou připojit nebo si v klidu vychutnat kávu či pivo. Farmapark není věkově omezen.

www.farmapark-muchomurka.cz

Příroda nás učí

To je hlavní jmenovatel aktivit, kterých se můžete zúčastnit i vy.

- Správa Krkonošského národního parku pořádá pro všechny zájemce různých věkových kategorií pravidelná populárně naučná setkávání.
- Stačí sledovat webové stránky www.krnap.cz a vybrat si.
- Vnímavý divák i posluchač tak získá odpovědi na řadu otázek.

Co je biodiverzita? Biologická či přírodní rozmanitost Krkonoš. Je bohatá.

Důkazem je výskyt přes 1300 druhů cévnatých rostlin a téměř 300 druhů obratlovců (převážně ptačích druhů). Největšími poklady Krkonoš jsou glaciální relikty a krkonošské endemity. O úspěšné péči o ně svědčí skutečnost, že se vrací nebo se udržují populace vzácných druhů živočichů i rostlin. Ať jsou to páry vydry říční, anebo sokola stěhovavého, které zde každoročně hnízdí.
Ochranářské úspěchy jsou výsledkem různých opatření, která jsou používána v praxi. Například uzpůsobení hospodaření v lese poblíž lokalit, kde hnízdí čáp černý. V okolí není prováděna žádná činnost, která by jej mohla rušit.

+ Jak je zajišťován dostatek osiva původních dřevin? Sběrem lesních semen z uznaných, výběrových porostů.

Z živých stromů jsou semena sbírána v příhodných podmínkách po kvetení a dozrávání. Semenný rok se opakuje po několika letech. Sbírána jsou semena smrku, jedle a buku, s větším zastoupením listnatých dřevin v porostech javoru klenu, jeřábu ptačího a dalších. Při sběru semen ze stojících stromů je nejnamáhavější výstup do koruny. V národním parku sběrači nesmějí používat klasické stupačky, ale provazové systémy. Pracují ve vršcích stromů (25 až 35 metrů nad zemí), kde sbírají šišky. Např. u smrku je na 100 kg šišek 2 – 5 kg semen, průměrná klíčivost je 80 %. V jednom kg semene smrku je cca 125.000 semen. Ze 100 kg šišek je 200.000 až 500.000 semen schopných klíčit.

„Proč je hořec hořký?“

Studium kultovní rostliny Krkonoš není pouze zrakové. Účastníci mají možnost ochutnat nápoje, jejichž součástí je právě hořec. Dozví se, že hořkou chuť způsobují hořčiny gentisin, gentiopikrosid (číslo hořkosti 12 000) a amarogentin (číslo hořkosti 58 000 000). I to, že hořec tolitovitý – normálně kvetoucí modře – může mít bílé květy. Exkurze nebývá zaměřena na jeden druh rostliny, lehce se dotýká různých koutů botaniky Krkonoš s jejími vegetačními stupni.

+ Jak se dozvím ještě více? Navštívím některý z programů pro veřejnost s názvem „Nás učí příroda“.

Patří do něj zoologicky zaměřený program „Jelen lesní, seznamte se…“, téma geologické minulosti a geomorfologického vývoje Krkonoš – „Po stopách krkonošských ledovců“ a např. „Proč je hořec hořký“ nebo „Mravenčení pro veřejnost“ a „Jak kůrovec kůru kouše“ a řada dalších, pořádaných v KRTKU (Krkonošské centrum environmentálního vzdělávání).

Co je snahou zachování biologické rozmanitosti na lučních společenstvech?

Před lety byly mnohé louky zarostlé plevelem, např. šťovíkem alpským. Jeho invazi se po letech práce podařilo zastavit. Výsledkem cílené péče o horské louky, které hospodáři udržují tradičním způsobem, je návrat zmizelých druhů. Příkladem jsou orchideje nebo hořečky. Hospodáři vědí, že pro přežití chřástala polního je nutné zajistit senoseč ve vhodnou dobu, případně ponechání menších ploch luk jedné sezony bez pokosení, aby měl možnost se do oáz v době kosení přesunout. Opatření neposlouží pouze chřástalovi, ale různým dalším druhům hmyzu a horským druhům motýlů.

+ Jak se těšit z květin v přírodě?

Jarní a letní dny rozvinou na loukách koberce květin. Bledule, prvosenky, sasanky, orseje, plicníky a mnohé další. Na dvou přísně střežených lokalitách také šafrán bělokvětý.
Krása květů láká k natrhání do vázy nebo vyrýpnutí trsu k přesazení do zahrádky. Natrhaná kytice lučních květů ve váze dlouho nevydrží. Naopak většinou během cesty domů zvadne. Netrhejte květiny. Obdivujte je v přírodě. Mnohé, které se vyskytují v Krkonoších, jsou chráněny zákonem. Některé jsou ohrožené a jiné se zase nevyskytují nikde jinde než právě v našich nejvyšších horách. Těšte se z fotografií, které si budete moci prohlížet ještě dávno poté, co jaro i léto odejde i se svými květy.

Jaká je nejkrásnější louka v Krkonoších?

Chodíte rádi krkonošskou krajinou a všímáte si například rozkvetlých luk a pastvin? Nebo se již několik let staráte o nějakou druhově pestrou louku? Pokud ano, můžete právě tu vaši louku, která zaslouží pozornost, přihlásit do soutěže o titul Miss louka, kterou každoročně vyhlašuje Správa KRNAP. Ztvárnění vašeho příspěvku se meze nekladou. Osobitě pojatý literární příběh, současné i staré fotografie, kresby, akvarely, detaily lučních květin či živočichů – ztvárnění všeho, co pro vás louka či pastvina znamená.
Louky by nevznikly bez hospodářů. Také by bez jejich péče zanikly. Proto chce Správa KRNAP soutěží na práci hospodářů upozornit a alespoň symbolicky ocenit.

Miss louka 2010 se stala louka na Bönischových boudách v Černém Dole a Miss louka 2011 byla vyhlášena louka „nad náhonem“ ve Svobodě nad Úpou - Dolním Maršově.

Dřevěná tabulka s nápisem Miss louka 2012 zdobí louku nenápadně schovanou ve vlhkém dolíku pod lesem, nedaleko silnice stoupající na Benecko, ve Štěpanické Lhotě. Miss louka 2013 najdete v Mokrých Jámách na Horní Malé Úpě.

Soutěž o nejkrásnější krkonošskou louku pokračuje. Svou oblíbenou louku mohou nominovat také žáci středních a základních škol. Termín pro doručení příspěvků je 30. června 2015.

„Jelen evropský, seznamte se prosím…“

Zooprogram zaměřený na seznámení s největším krkonošským savcem – jelenem evropským. V Krkonoších je realizován díky přezimovacím obůrkám, v nichž je jelení zvěř v zimních měsících uzavřena. Do obůrek se zvěř začne stahovat v době prvního sněhu. V průběhu zimy ji lesníci přikrmují. S příchodem jara je zvěř opět vypuštěna do volné přírody.



+ Jak pomáhá LIFE CORCONTICA? Pomáhá horským loukám.

V jedné přezimovací obůrce je zřízena pro potřeby výuky pozorovatelna. Program má svá omezení: určitý počet účastníků ve skupině každé exkurze, s ohledem na potřebu klidu zvěře jen v ranních hodinách. Zájem o exkurse je obrovský. Ti, kteří se pozorování zúčastnili, vyslechnou mnoho informací o plachém zvířeti, seznámí se s problematikou obnovy lesních ekosystémů a jejich ochrany před škodami, které na nich může vysoká zvěř, zvláště v zimních měsících, napáchat. Jsou nadšeni z bezprostřední blízkosti vysoké zvěře, kterou si mohou prohlédnout.

Kdo by si uměl představit zvlněnou krkonošskou krajinu bez voňavých květnatých horských luk a pastvin, svérázných bud a svěžích bystřin? Vždyť právě na těchto loukách rozkvétají léčivé horské byliny a právě sem se chodí napást či ukrýt nepřeberné množství živočichů. Pětiletý projekt LIFE CORCONTICA si klade za cíl zlepšit péči o nejcennější horské louky, které dlouhodobě ztrácejí bohatost, zarůstají a zanikají. Vedle stanovišť luk a pastvin projekt podporuje i jednotlivé druhy – hořeček mnohotvarý český (Gentianella praecox subsp. bohemica), který se v současnosti vyskytuje pouze v Albeřicích a rybku vranku obecnou (Cottus gobio), jejíž populace v krkonošských tocích stagnuje.

Projekt LIFE CORCONTICA by měl napomoci navrátit krkonošským loukám jejich bývalou pestrost. Smysl tkví v podpoře lučních a říčních biotopů a obnově smilkových trávníků. Pokud má být zachována bohatost druhů na nich rostoucích, jejich majitelé je musí pravidelně obhospodařovat, tzn. kosit nebo spásat, vyřezávat náletové dřeviny a likvidovat invazivní rostliny. Právě zde projekt formou osvěty a finančními prostředky napomáhá.

I vy sami můžete být účastni populárně naučných programů Správy KRNAP.

Ježci – hybaj do přírody

Na jaře jsou do přírody vypuštěni ježci, kteří přezimovali v útulku pro hendikepovaná zvířata. Na podzim rukama pracovníků útulku prochází desítky ježků, které lidé přinesou. Když mají před zimou dostatečnou hmotnost pro bezpečné přežití, jsou vypuštěni do přírody před prvním sněhem. Řada z nich by v zimě v přírodě skutečně nepřežila. Proto slabí zůstávají v útulku a na jaře jsou postupně vypuštěni na různých místech Krkonoš. Pracovnice v útulku se je pokusí vykrmit a zbavit parazitů. I přes veškerou možnou péči se jich jarního sluníčka dočká jen větší polovina.

Oddělení ekologické výchovy Správy KRNAP spolupracuje s učiteli a žáky základních škol v projektu „Bodlinka u nás“. Ježci získávají přes zimu náhradní domov ve školách. Děti mají příležitost vytvořit si odpovědný přístup k živému tvorovi a možnost starat se o zvířátko, které by jinak zimu nepřežilo. Autoři projektu zajišťují veterinární dozor.
Důležité je nezapomenout, zásah člověka do přírodních procesů narušuje rovnováhu, která v divočině funguje. Silní jednici přežijí, slabí se stanou potravou dalších živočichů. Toto schéma funguje miliony let.

Vítání ptačího zpěvu

Sobotní květnová rána patří v Krkonoších vycházkám za opeřenými přáteli. Skupina zájemců prochází s odborným doprovodem po vybrané trase. Zastavují se, poslouchají hlasy ptáků, určují je a s dalekohledy pozorují. Součástí je stanoviště, kde členové České společnosti ornitologické provádí praktický odchyt a ptáčky kroužkují. Nechybí poučení, jak se chovat a co dělat, když na zemi najdete ptačí mládě. V domnění, že potřebuje pomoc, ho většinou odnesete do útulku. Nejlepším řešením je mládě zvednout ze země, posadit na nejbližší větev stromu, aby bylo v bezpečí před toulavými kočkami. V jeho blízkosti se totiž většinou pohybují ptačí rodiče s potravou. Ti se o své potomky postarají nejlépe. Vítání ptačího zpěvu se setkává s velkým zájmem.

Tradice Vítání ptačího zpěvu (Dawn Chorus Day) se zrodila v roce 1983 v Birminghamu ve Velké Británii, která je ornitologickou velmocí se širokou základnou amatérských ornitologů. Od té doby se většinou první květnový víkend schází v mnoha zemích světa ornitologové a laická veřejnost. Společně pozorují ptáky ve volné přírodě. Za doprovodu odborníků se zaposlouchávají do hlasů jednotlivých pěvců, určují je. „Vítání ptačího zpěvu“ v ČR probíhá od roku 1993. Hlavním organizátorem setkání je Česká společnost ornitologická. V Krkonoších, ve Vrchlabí ho od roku 1998 pořádá Správa KRNAP.

Večer s netopýry, kteří nejsou upíry

Česká republika je od roku 1994 signatářem „Dohody o ochraně populací evropských netopýrů“. V rámci ní jsou po celé republice pořádány výchovné akce nazývané „Evropská noc pro netopýry“. Evropská netopýří noc probíhá každoročně od poloviny srpna do poloviny září v celé České republice. Hlavními koordinátory a pořadateli jsou členové ČESON (Česká společnost na ochranu netopýrů). Cílem je informovat veřejnost o životě těchto drobných tvorů, bořit mýty a předsudky s nimi spojené. Snahou je ukázat, kým a čím jsou netopýři. Lidé říkají, že se zamotávají do vlasů, pijí krev. Bývají spojováni s čarodějnicemi. Ve skutečnosti to jsou velice zajímavá zvířátka. Častým omylem je, že netopýři jsou ptáci. Přestože létají, jsou savci, kteří rodí živá mláďata a kojí je. Tyto a další zajímavé informace jsou součástí přednášky před vycházkou se seznámením s technikou odchytu netopýrů do ornitologických sítí, ukázkami chycených druhů a jejich určení. Výchova lidí je nejlepší způsob ochrany přírody a její flory i fauny. „Evropská noc pro netopýry“ by měla ke vzdělávání veřejnosti a tím i ochraně netopýrů přispět.

Zábrany u silnic ochrání obojživelníky

V Krkonoších žije šest druhů obojživelníků – mlok skvrnitý, čolek horský, čolek obecný, čolek velký, skokan hnědý a ropucha obecná. Některé z nich, např. ropuchy a skokani, se po většinu roku pohybují na souši, často i daleko od vody. Vodu však potřebují k rozmnožování. S příchodem jara se probouzí příroda a začne migrace žab. Cílem žabí pouti je nejbližší rybník či vodní nádrž, jejichž prostředí potřebují živočichové pro vyvedení potomstva. Pokud jim v cestě stojí frekventovaná komunikace, může se jim stát osudnou. Doba migrace je proměnlivá a záleží na průběhu počasí. Trvá od jednoho týdne až (v extrémním případě) dva měsíce. Proto není možné určit přesné datum. Noční putování má prozaický důvod, je jí přirozená ochrana před predátory. Pro záchranu obojživelníků jsou u krajnic komunikací instalovány pevné zábrany, jimiž se daří zachránit tři čtvrtiny části migrujících žab. Jsou průběžně přenášeny blíže k místům rozmnožování. Lokality, kde je jejich koncentrace nejpočetnější, jsou nedaleko Lánova směrem k Vrchlabí, v Černém Dole u továrny a u přehrady ve Špindlerově Mlýně.

Dočasné zábrany jsou přibližně 30 cm vysoké pruhy pevného plastu. Jsou natahovány v nejohroženějších lokalitách. Žáby je nepřeskočí. Naopak se díky nim daří usměrnit pohyb žab a navést je do připravených plastových kbelíků. Ty jsou ráno a večer stráží ochrany přírody Správy KRNAP a dobrovolníky přenášeny přes kritické úseky. Přes všechna opatření, která jsou za poslední roky udělána, není od věci požádat řidiče o větší ohleduplnost, když projíždějí místy, kudy žáby táhnou.

Pokud máte i vy zájem účastnit se akcí připravovaných Správou KRNAP, sledujte webovou adresu www.krnap.cz.

Projekt Správy Krkonošského národního parku v ČR a Muzea Keramiky Boleslawiec v Polsku Via Fabrilis I. a Via Fabrilis II.

Cesta řemeslných tradic, zaměřená na zachování kulturního dědictví v příhraničním území, je zajímavou ucelenou nabídkou prezentace projevů tradiční lidové a měšťanské kultury v oblasti řemeslné výroby na území středních a západních Krkonoš a přilehlého podhůří na české i polské straně hor.

Byla vytvořena lákavá trasa spojující města Vrchlabí a Boleslawiec se zastávkami v muzeích, expozicích či otevřených dílnách v Jilemnici, Poniklé, Vysokém nad Jizerou, Pasekách nad Jizerou, Harrachově na české straně a ve Sklářské Porebě, Jelení Hoře, Lubomierzi, Wlenu, Lwówku Slaski na straně polské.
Mezi jednotlivá zastavení patří Městské muzeum v Boleslavci, Historicko-muzejní pracoviště v rámci Okresní a městské veřejné knihovny v městě Lwówku Śląském, Lubomierz a budova Muzea Kargula a Pawlaka v Plátenickém domě ze 16. století, Wleń jako jedno z nejstarších měst na Dolním Slezsku, Budova Krkonošského muzea v Jelení Hoře, Dům bratrů Carla a Gerharta Hauptmannových ve Sklářské Porebě, Novosvětská sklárna v Harrachově, Expozice Šindelka v Harrachově, Budova Krkonošského muzea – Památníku zapadlých vlastenců v Pasekách nad Jizerou, Stálé expozice muzea ve Vysokém nad Jizerou, Soukromé muzeum manželů Pičmanových v Poniklé, Kreativní dílna firmy Rautis v Poniklé, Krkonošské muzeum v Jilemnici, Historické měšťanské domy s podloubím ve Vrchlabí se sídlem expozic Krkonošského muzea a Informačního střediska Správy KRNAP.

Ke stávajícím zastavením projektu Via fabrilis přibyla na polské straně sklářská huť Julia v polských Piechowicích a umělecké studio Borowski v Boleslavci. Mimořádnou příležitostí k prohlídce zručnosti místních lidí jsou srpnové tradiční trhy "Svět keramiky" pořádané na náměstí v Boleslavci.

Tradiční trhy "Svět keramiky" v Boleslavci.

Umělecké studio Borowski v Boleslavci.

Sklářská huť Julia v polských Piechowicích.

www.viafabrilis.eu

Památky Dolního Slezska v miniatuře

V Jelenohorské kotlině se dochovalo mnoho hradů, zámků, věží a paláců. Druhá světová válka objekty naštěstí příliš nepoškodila...
Marian Piasecky, tvůrce a majitel Parku miniatur památek Dolního Slezska v Kowarech, byl specialistou na bezpečnost systémů jaderných reaktorů, uznávaný v někdejší západní Evropě. Čtvrt století cestoval po světě a poznal různé kultury a památky. Pokaždé se však rád vracel do krajiny svého dětství. Otec architekt v něm vzbudil zájem o umění a naučil ho vnímat krásu a harmonii staveb. Architektura se proto stala jeho zálibou. Pronajal si halu v továrně na koberce v Kowarech a najal odborníky ze školy uměleckých řemesel. Pustili se do práce a první miniatury architektonických památek představil v roce 2003. Dnes, po 12 letech systematické práce, míří do Parku miniatur ročně sta tisíce návštěvníků.

Marian Piasecki, majitel Parku miniatur v Kowarech

Sám Marian Piasecky k tomu doplňuje: „Jsem hrdý na přesné zobrazení detailů. Za tím vším je důkladná práce a šikovnost modelářů. Společně jsme vytvořili městečko miniatur, které se skládá z více než čtyřiceti úžasných modelů dolnoslezských staveb zmenšených v poměru 1:25. Jsou mezi nimi i miniatury jilemnického a vrchlabského zámku.
Máme otevřeno celý rok a většina exponátů zůstává venku i přes zimu. Návštěvníky letos čeká větší parkoviště, dětem chceme nabídnout nafukovací hrad se skluzavkou, dospělí uvidí, jak se začíná rodit hrad a zámek Frýdlant. Žáci Střední školy zahradnické Kopidlno budou pokračovat v úpravě zeleně a zahájí přípravy terénu pro zahradní železnici."

Titulní stránka Průvodce památek Dolního Slezska

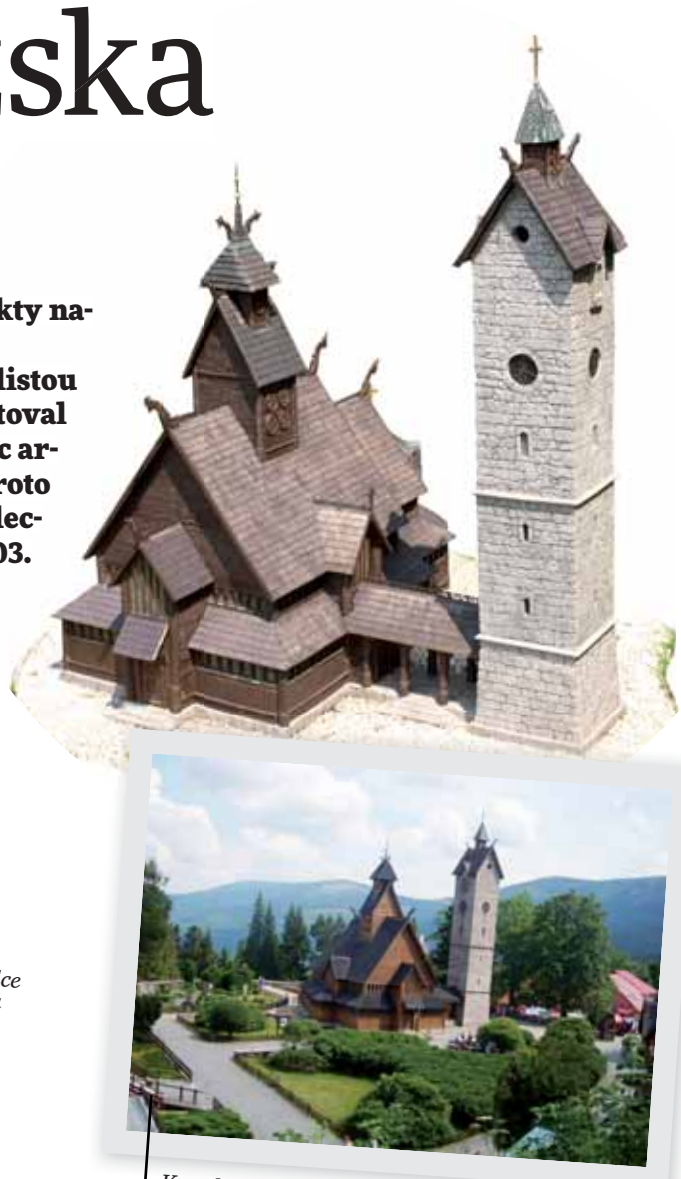
Kostelík Wang Karpacz

V Parku miniatur v Kowarech jsou k vidění například

Krzeszów - Cisterciácké opatství v Křešově je skutečnou barokní perlou, stojící na hranici Slezska s Čechami. Model stavělo osm modelářů šest měsíců.

Chelmsko Slaskie - Domky tkalců „Dvanáct apoštolů" ve městě Chelmsko Slaskie. Pracovali v nich tkalci dnem i nocí ve složitých podmínkách. Ve skutečném domku čp. 15 je nyní muzeum, v němž se seznámíte s místní historií tkalcovství. Miniaturu stavěli tři modeláři dva měsíce.

Cerkiew pw. Sw. Archaniola Michala w Sokolowsku - Pravoslavná kaplička v Suchých horách. V Sokolowsku a v Szczawnie Zdroju se léčilo mnoho pacientů z Ruska, včetně carské rodiny. Speciálně pro ně byla postavena kaplička z červených cihel. Miniaturu stavěli tři modeláři dva měsíce.

Zámek Ksiaz stojí nedaleko Walbrzychu od 13. století. Pevnost je jedna z nejstarších v Polsku. Na okolních skalách vznikly nádherné barokní zahrady. Svým vzhledem a velikostí se řadí mezi nejkrásnější miniatury v Parku. Stavělo ji devět modelářů po dva roky.

Kosciól Pokoju w Swidnicy - Chrám Míru. Po třicetileté válce, ve které zvítězili katolíci, bylo evangelíkům dovoleno vybudovat pouze tři chrámy ze dřeva, hlíny a slámy. Jedním z nich je chrám ve Swidnici, který plní svoji funkci dodnes. Ve skutečném chrámu upoutají malby na dřevě a kazatelna.

palác Wojanów

Miniaturu stavělo devět modelářů v průběhu čtyř měsíců.

Starówka w Jeleniej Górze - Staré město. Jelení Hora je symbolickým hlavním městem Jelenohorské kotliny a polských Krkonoš. V jejím centru je mj. komplex radničních budov, Wojanovská brána, kostelík sv. Anny. Miniaturu stavělo třináct modelářů čtyři měsíce.

Kosciól Podwyzszenia Krzyza Swietego w Jeleniej Górze - Kostel Povznesení svatého kříže je nejkrásnější jelenohorskou stavební památkou. Byl vybudován v letech 1709–18 místními protestanty podle stockholmského vzoru tak, aby se do něj vešlo co nejvíce věřících. Pojme více jak čtyři tisíce sedících osob v přízemí i ve dvou řadách nad sebou. Na ústředním místě mohutné stavby o půdorysu řeckého kříže stojí pískovcová kazatelna. Miniaturu stavělo šest modelářů čtyři měsíce.

Wieża Rycerska w Siedlecinie - Rytířská věž, obytná a obranná věž v Siedlecinu je nejzachovalejším příkladem středověké architektury tohoto druhu v Dolním Slezsku. Původně asi byla součástí hradeb, obehnaných vodním příkopem, do kterého proudila voda řeky Bobr. Miniaturu stavěli čtyři modeláři dva měsíce.

Kosciól Swietego Maternusa w Lubomierzu - Kostel Svatého Materna v Lubomierzu je součástí monumentálního kláštera. Architektonickou krásu a umění stavitelů dokumentuje fasáda kostela. Miniaturu stavělo sedm modelářů dva měsíce.

Lubomierz – Radnice a kamenné domy. Objekty nezasáhla 2. světová válka, tudíž zůstaly zachovány. Díky svému výjimečnému vzhledu a malebnému okolí se staly kulisou řady filmů. Miniaturu stavělo sedm modelářů dva měsíce.

Hrad Czocha se rozkládá na břehu Lešnianské přehradní nádrže na řece Kwise. Ve 2. pol. 13. stol. ho nechal postavit český král Václav II. Miniaturu stavělo šest modelářů jeden rok.

Baszta Bracka w Lubaniu - Bracká bašta je dominantní a mohutná čtyřiceti pěti metrová věž v jižní části města. Od 14. století jako součást obranného systému. Miniaturu stavěli dva modeláři dva měsíce.

Dům Gerharta Hauptmanna – Jagniatków, v němž do své smrti bydlel literát a nositel Nobelovy ceny za literaturu Gerhart Hauptmann, řadící se mezi moderní slezské autory. Dům nazýval „obnovou své mystické duše". V domě je dnes muzeum. Miniaturu stavělo šest modelářů tři měsíce.

Hrad Chojnik v podhůří Krkonoš na vrcholu žulové hory 627 m n. m. V okolí hradní hory se nachází ohromné bludiště žulových skal, které vyvolávají tajuplnou atmosféru. Na hradě jsou k vidění rytířské turnaje, v okolí vyznačeny četné turistické trasy. Miniaturu stavělo devět modelářů devět měsíců.

Karpacz – Muzeum sportu a turistiky - se nachází v domě, který je charakteristický pro Horní Lužici a Dolní Slezsko. Svými expozicemi mapuje rozvoj turistiky v Krkonoších a historii zimních sportů, včetně ochrany přírody. Miniaturu stavěl jeden modelář tři měsíce.

Kowary – Radnice. Počátky města jsou svázány s hornictvím z 12. století. Po roce 1945 tu byla pod dohledem sovětských specialistů těžena uranová ruda. Pro stavbu radnice v letech 1768–88 byla architektům vzorem Brandenburská brána v Berlíně. Miniaturu stavělo pět modelářů dva měsíce.

Zámek Vrchlabí byl postaven podle vzoru italského „kastelu" tj. malé pevnosti s nárožními věžemi, kde čtyři křídla obklopovala nádvoří uprostřed. V zámku nyní sídlí městský úřad. V letní sezoně si můžete památku prohlédnout s průvodcem z Regionálního turistického informačního centra ve Vrchlabí. Miniaturu stavělo sedm modelářů tři měsíce.

Jilemnický zámek - sídlo Krkonošského muzea v Jilemnici. Návštěvníci zde uvidí např. unikátní mechanický betlém Jáchyma Metelky nebo zámeckou expozici Jana hraběte

zámek Chojnik

Nový Park miniatur v Mysłakowicích

Na trase mezi Jelení Horou a Karpaczí leží městečko Mysłakowice. V nedávné době tu byl dokončen Park miniatur nejznámějších staveb pěti kontinentů. Modely jsou stavěny v měřítku 1:25; 1:50; 1:100. Použitím různých měřítek je tak záměrně upozorněno na různé zajímavé detaily jednotlivých budov. Každá stavba má svůj popis včetně stručné historie a několik zajímavých faktů. U Parku miniatur je bezplatné parkoviště.

Zajeďte si prohlédnout světové architektonické unikáty. Patří mezi ně např.: Burdž al-Arab (Věž Arabů) - slavný luxusní hotel v Dubaji ve tvaru plachty. Eiffelova věž – uznávaný symbol Paříže. Twin Towers - zaniklé dvě věže Světového obchodního centra v New Yorku, známé jako WTC 1; WTC 2. Tower Bridge v Londýně - padací most na řece Temži poblíž Tower of London. Tádž Mahal - chrám a hrobka nacházející se ve městě Ágra v Indii. Socha svobody v New Yorku na ostrově Liberty Island. Socha Krista Spasitele - socha Ježíše Krista postavena na vrcholu Corcovado v Rio de Janeiru v Brazílii. Sfinga - monumentální socha v Gíze v Egyptě. Parthenón - chrám zasvěcený řecké bohyni Athéně Parthenos, postavený na athénské Akropoli v Řecku. Opera v Sydney - na Bennelong Point. Čínská zeď - obranný systém v severní Číně, skládající se z přírodních překážek, sítě pevností, rozhleden. Ponte di Rialto – nejslavnější benátský most. Šikmá věž v Pise v Itálii. Braniborská brána – nejznámější berlínský symbol. Bílý dům - oficiální sídlo amerických prezidentů ve Washingtonu. A mnoho dalších.



Více se dozvíte na www.budowleswiata.com

www.budowleswiata.com

Harracha. Miniaturu stavěli tři modeláři šest měsíců.

Zámek Kliczków je srovnatelný se zámky na Loiře ve Francii. V současné době slouží jako soukromý luxusní hotel. V blízkosti se nachází jediný hřbitov koní v Polsku. Miniaturu stavělo sedm modelářů šest měsíců.

Zámek v Jilemnici. Jeho miniaturu stavěli 3 modeláři přes 6 měsíců.

Dom Kolodzieja w Zgorzelcu - Dům Koloděje z roku 1822 je cenným příkladem lužické architektury. Patrový podstávkový dům s hrázděným patrem je ozdoben dřevěnými sloupy a kovanými železnými dveřmi. Dnes je hotelem a restaurací. Miniaturu stavěli tři modeláři tři měsíce.

Gorlitz – Radnice. Obrovský radniční komplex má řadu historických budov, včetně věže. Miniaturu stavělo osm modelářů pět měsíců.

zámek Vrchlabí

Myslakowice – Letní rezidence pruských králů. Počátky objektu sahají do středověku. Dnes tu sídlí škola. Miniaturu stavělo dvanáct modelářů tři měsíce.

Myslakowice – Kostel pruských králů je vybudován vedle zámecké zahrady. Miniaturu stavělo sedm modelářů tři měsíce.

Myslakowice – Tyrolské domy – byly postaveny v roce 1837 emigranty z Tyrolska. Ti do Myslakowic přišli z náboženských důvodů. Vybudovali 67 domů a část z nich přečkala až dodnes. Miniaturu stavěl jeden modelář tři měsíce.

Palac Lomnica – zámek, jehož historie sahá až do středověku. Nyní slouží pro kulturní a umělecké akce.
V jeho přízemí je umístěna stálá výstava zámku a paláců Jelenohorské kotliny. Miniaturu stavělo šest modelářů dva měsíce.

Dům vdovy, Lomnica – po smrti majitele zámku zde bydlela vdova, odtud název. Dnes v budově sídlí Svazek kulturních a uměleckých vztahů. Vystaveny jsou obrazy a památky předválečného období. Miniaturu stavěli čtyři modeláři jeden měsíc.

Palác Dabrowica – zámek vznikl pravděpodobně v 17. století. Současní majitelé ho opravují. Miniaturu stavěli tři modeláři dva měsíce.

Palac Wojanów – zámek stojící v údolí řeky Bobr. Za 2. světové války zde byl zajatecký tábor, nyní je tu luxusní hotel. Miniaturu stavělo šest modelářů dva měsíce.

Detaily na miniaturách ukazují návštěvníkům reálný vzhled skutečných budov.

Palac Boberstein – model zobrazuje zámek z konce 19. století. Objekt je v ruinách a nepřístupný. Miniaturu stavělo šest modelářů dva měsíce.

Schronisko „Szwajcarka“ - turistická chata „Švýcarna“ patří mezi nejstarší turistické objekty v polském příhraničí, jediný celodřevěný. První patro obýval princ, přízemí sloužilo myslivcům. Leží na křižovatce turistických a cyklistických tras. Chata od svého vzniku neprošla žádnými přestavbami, zůstal tak zachován její původní architektonický ráz. Miniaturu stavěli tři modeláři jeden měsíc.

Palac Karpniki – zámek. Legenda o zámku traduje, že byl založen templáři. Budova je stavěna v novogotickém stylu a je z ní nádherný výhled na Sokolí hory. Miniaturu stavěli čtyři modeláři dva měsíce.

Debowy Palacyk Karpniki – zámeček byl postaven v roce 1875. Majitel Saint - Paul Illaire se zasloužil o vznik okolního parku, do kterého přivážel z cest různé rostliny. Miniaturu stavěli dva modeláři jeden měsíc.

Palac Milków – zámek vznikl na místě původní tvrze. V přilehlém parku rostou vzácné dřeviny. Nyní je v zámku luxusní hotel. Miniaturu stavěli tři modeláři dva měsíce.

Meteorologická stanice a Kaplička sv. Vavřince na Sněžce, nejvyšší hoře polských Krkonoš. Miniaturu stanice stavělo pět modelářů tři měsíce. Miniaturu kapličky stavěli dva modeláři jeden měsíc.

Strzecha Akademicka – turistická chata je jednou z nejstarších horských chat v Krkonoších. Nejdříve sloužila jako pastevecká bouda. Od 19. stol. ji využívali turisté, navštívila ji řada známých osob. Např. J. W. Goethe. Miniaturu stavěli tři modeláři dva měsíce.

Chata „Samotnia“ – v počátcích v ní bydlel rybář, který v Malém Stavu hlídal šlechtické rodině Schaffgotsch ryby. Leží v malebném místě Krkonoš a slouží turistům. Miniaturu stavěli dva modeláři jeden měsíc.

Kostelík „Wang“ Karpacz – se řadí mezi nejvíce navštěvovaná místa v polských Krkonoších. Byl postaven ve 12. století v Norsku a v 19. století „přenesen“ do Karpacze. Miniaturu stavěli čtyři modeláři dva měsíce.

Palac Mysliwski w Bozkowie – zámek byl největším zámkem klodzkého regionu. Miniaturu stavělo sedmnáct modelářů pět měsíců.

Mlyn Papierniczy Duszniki – Zdrój – muzeum papíru. Budova byla původně papírenským mlýnem. Nyní je tu muzeum historie papírenské výroby a kreativní dílna s možností vyzkoušet ruční výrobu papíru. Miniaturu stavělo osm modelářů tři měsíce.

Wroclaw – Radnice. Budova pochází z 2. pol. 13. století. Řadí se mezi nejkrásnější architektonické památky svého druhu v Evropě. Je v ní umístěna expozice Muzea měšťanského umění. V suterénu je Swidnická pivnice – jedna z nejstarších evropských restaurací. Miniaturu stavělo osm modelářů čtyři měsíce.

Více na www.park-miniatur.com

Choďte pěšky

Čertovská stezka v areálu Mladé Buky

Je určena dětem, které se dozvědí, co všechno čerti dovedou. Je dlouhá 500 m a má 10 stanovišť. Na každém z nich je umístěna postava čertíka s popisem jeho nejoblíbenějších čertovin.

Divadelní stezka ve Vysokém nad Jizerou

Vydejte se ze západního rohu náměstí před radnicí, na které je umístěna první informační tabule.
V 18. a 19. století zde stávala radnice, ve které se hrávalo divadlo. Z náměstí se pak vydáte Bozkovskou ulicí (zelená turistická trasa, cca 20 m), poté se spustíte boční uličkou z kopce dolů. Po 50 metrech se napojíte na Staroveskou ulici, která skýtá spoustu zajímavých míst. Uprostřed cesty, v rozlehlé zahradě, stávala již ve 14. století sklářská huť Mikuláše Queysera nebo o kousek dál u Vodseďálků je možné prohlédnout si mechanický betlém. Pokračujete dál po zelené turistické trase k hlavní silnici až k autobusové zastávce. V protější zahradě vás na divadelní minulost upozorní další tabule. Od zastávky vykročíte znovu po zelené ke staré škole. V jejím štítu je umístěno další povídání o jednom z nejznámějších a nejvýznamnějších učitelů hor Josefu Šírovi. Odtud se ze silnice vydáte do břehu a přijdete ke stavení s kapličkou. Stávala tu rodná chalupa Fr. Vodseďálka a jedna z prvních věhlasných scén sousedského divadla. Přibližně sto metrů od toho místa se nachází další mechanický betlém u Poloprutských. Zpět do Vysokého se můžete vydat po tzv. Trhovici (po modré turistické trase, téměř po rovině) nebo sejít na hlavní silnici a vrátit se na náměstí po Staroveské ulici.

Geologická stezka v Horním Maršově

Příběh geologie Krkonoš je starý a zajímavý. Zavede do hluboké minulosti, kdy na území národního parku byly tropické bažiny a okolo nich vybuchovaly sopky a létaly ohromné vážky. I proto je průvodcem na této tematické stezce Kapradina, typická představitelka tehdejší flóry. Zajděte do návštěvnického centra DOTEK, vypůjčte si papírového průvodce a orientujte se podle něj, mapky, nebo si stáhněte do mobilního telefonu QR kód (k dispozici v průvodci nebo na www.sever.ekologickavychova.cz) a vydejte se po vybraných místech s nejzajímavějšími geologickými útvary. Lokality jsou vybrány s citem pro fajnšmekry oboru, zároveň však nerezignují na požadavky méně zapálených „šutrologů“ a důsledně splňují cíl - ukázat nevšední pohledy na malebnou krkonošskou krajinu. Často byly lokality vybrány právě s ohledem na to, aby šla jejich návštěva propojit s dalšími turistickými aktivitami v oblasti.

Naučná stezka bývalého lesnického učiliště

Přibližuje historii Harrachova, např. kdy byl postaven první skokanský můstek, jak žil šlechtický rod Harrachů, především Jan Nepomuk František Harrach, informace o lyžování, o fauně a flóře, harrachovském sklářství, ale i jak chránit Krkonoše. Poslední dvě témata jsou věnována ukázkám harrachovských zajímavostí. Stezka měří cca 1 km a je vybavena 10 informačními stojany. První zastavení je u vjezdu do areálu bývalého učiliště.

Dětská pěší stezka Krakonošův příběh

Víte, kde a jak se narodil Krakonoš? Jestli dostal jméno po Krkonoších nebo Krkonoše po něm? To si můžete přečíst na stezce vedoucí z Medvědína do Špindlerova Mlýna, kde se dozvíte o Krakonošově životě, co jste ještě určitě neslyšeli. Během stezky mohou děti řešit úkoly a kvízy. Stezka je přístupná pro rodiny s dětmi.

Naučná stezka Vrchlabím

Zeleně značená trasa začíná v centru města u budovy historické radnice. Zde je sídlo Regionálního turistického informačního centra Krkonoše. V něm si vyzvedněte brožuru k naučné stezce s mapkou a popisem památek na trase. Cesta pokračuje po hlavní Krkonošské ulici k jednomu z nejstarších domů ve městě. Zde odbočíte k řece Labe, kterou budete několik set metrů kopírovat. Minete Kulturní dům Střelnice, známý z filmu „Hoří, má panenko“. Odbočíte směrem ke kostelu sv. Vavřince. Naproti kostelu stojí Čtyři historické domky, vzácný pozůstatek původní městské zástavby. V jejich prostorách je umístěna expozice Krkonošského muzea. Stezka pokračuje k augustiniánskému klášteru se sídlem Krkonošského muzea. Jeho součástí je barokní klášterní kostel otevřený pouze během letních měsíců. Zpět do centra města se vrátíte klášterní zahradou a zámeckým parkem, kde si prohlédnete vzácné a exotické dřeviny.

Lázeňská vycházková naučná stezka Janských Lázní

Okruh směřuje z náměstí, od katolického kostela, dále stoupá lesy na Středním hřebeni až na enklávu Hoffmannovy boudy. Od ní se pak vrací zpět po lesní asfaltce klesající Rudolfovým dolem. Na cestě jsou zastavení s popisy o historii, lesnictví a přírodních poměrech okolí. První na náměstí Svobody (historie města), kostel sv. Jana Křtitele, Mariánská výšina, bývalý skokanský můstek, vyhlídka na Janské Lázně, rozcestí nad lanovkou, Hoffmannova bouda, lesní školka, Pánský pramen (Pramen lásky), Pramen starosty Exnera, Německý kříž. Okruh je dle potřeby možno výrazně zkrátit (vypustit náročnější výstup na Hoffmannovy Boudy) užitím dvou spojovacích cest mezi Středním hřebenem a Rudolfovým údolím. Trasa měří 6 km a přes Rudolfovo údolí je přístupná pro hendikepované.

Cesta horských nosičů vznikla ve Velké Úpě

Můžete vystoupat po obnovené původní trase, kudy sto let vynášeli nosiči náklady na Sněžku. Cestou si pročtěte informačními panely, spočiňte na odpočívadlech se zvýšenými podpěrami pro položení krosny. Můžete si vybrat ze tří tras. Všechny začínají v hospůdce Horských nosičů ve spodní stanici lanovky Portášky ve Velké Úpě. Můžete si půjčit dřevěné krosny, upevnit si na ně své ruksaky nebo náklad. Budete stoupat po téměř sedmikilometrové trase na vrchol Sněžky. Dostanete plánek a informace k výstupu. Trasa je značena, vybavena dobovými odpočívadly s popsanou historií tohoto řemesla.

Trasa A (3 hodiny)**:** Výstup na Portášky (1 060 m n. m.), dále směr bouda Jana a chata Borůvka. Při sestupu do údolí se můžete rozhlédnout ze staré dobové vyhlídky na celé údolí Velké Úpy, kde trasa A končí.

Trasa B (4 hodiny): Značenou cestou přes Portášky na Růžovou horu (1 354 m n. m.), na Boudě Růžohorky je sbírka čarodějnic, nedaleká horská farma nabízí speciality domácí výroby.

Trasa C (4 hodiny): Z trasy B pokračujte pěšky z Růžové hory na vrchol Sněžky (1 603 m n. m.) do cíle trasy horských nosičů.

Klášterní zahrada ve Vrchlabí

Spojuje někdejší augustiniánský klášter (dnešní Krkonošské muzeum Správy KRNAP) a vrchlabský zámecký park. Nabízí tři základní části. Prostor mezi Správou KRNAP a stanicí pro handicapované živočichy vyplňuje altán, proutěný tunel, který porůstá pnoucími rostlinami, a nášlapná stezka, na které si každý může vyzkoušet rozdíl vnímání různých povrchů hmatem oproti běžnému zrakovému vjemu. Druhým prostorem je část u rybníčka, kde vyrostla geologická expozice pod širým nebem. Tvoří ji kusy základních krkonošských hornin a molo se sedmi oboustrannými informačními panely o geologii Krkonoš. Největším prostorem je areál za klášterní budovou. Tvoří ho devět rastrových záhonů představujících různé typy krkonošské flóry - například šafránové louky, typickou květnatou louku Krkonoš, štěrkovou lavici či typicky klášterní bylinkový záhon.



Lufťákova stezka na Benecku

Už jste slyšeli o převratném luftování na Benecku? Ne? Vy nevíte, kdo je lufťák? Přeci ten, kdo si doslova na vlastní plíce užívá svěží vzduch na Benecku a bystří si smysly. Okysličený mozek lépe myslí!
O spojení kvalitního vzduchu a zábavy se můžete přesvědčit na 1,6 km dlouhé lufťákově stezce, na které na vás čekají zajímavé zastávky. Máte rádi hádanky? Pohyb je váš kamarád? Nemusíte být olympionik ani Einstein, naši stezku zvládnou projít všichni, kteří se rádi baví. A až to všechno projdete, skočte si do Infocentra Flora nebo Hotelu Skalka pro diplom a samolepku s lufťákem. Stačí jen zodpovědět kvizovou otázku.

Lesnická naučná stezka U Mlejna u Martinic

Nachází se na Jilemnicku, v oblasti Martinických rybníků, v těsném sousedství obce Martinice v Krkonoších pod vrchem Bransko. Mottem je: „Les je ostrovem života v člověkem využívané krajině.“ Přibližuje také, jak významnou roli pro vývoj zdejších lesů hráli jejich majitelé a správci od hraběte Harracha (17. století) až po Lesy České republiky, s. p., které lesní pozemky převzaly do své správy v roce 1992. Vychází z místa nedaleko od roubené stavby tzv. Martinického mlýna. Měří necelé 2 km, má 7 zastávek (Martinický mlýn, Obnova Martinických rybníků, Historický vývoj lesa, Na Bubně, Přirozená obnova lesa, Slané bahno, Les mnoha tváří). Informační leták s mapkou, který vás provede po jednotlivých zastaveních, získáte na OÚ Martinice v Krkonoších, kde vám poskytnou i další informace.

Medvědí stezka ve Špindlerově Mlýně

Chcete potkat medvědy? Pak jste na správném místě! Kde jinde než na Medvědíně byste na ně měli narazit. I když byl poslední medvěd žijící na české straně Krkonoš viděn roku 1726, několik jich tu s námi je i teď. Někteří se jen tak vyhřívají na sluníčku, jiní chodí rádi na túry. Vydejte se na Medvědí stezku poznat sedm kamarádů. Výlet můžete zahájit na Medvědíně nebo na dolní stanici lanovky Medvědín, koupíte si jízdenku na lanovku a obdržíte mapku s popisem trasy a tužku, kterou budete potřebovat. Na vyznačené stezce hledejte na uvedených místech medvědí značky, na které přiložíte pole v dolní části mapky a tužkou medvědy vyšrafujete. Trasa vede z horní stanice lanovky na Medvědíně na Šmídovu vyhlídku, Horní Mísečky, Bufet Stopa, k Harrachově skále, směrem na Špindlerův Mlýn přes Bobovku k dolní stanici lanovky na Medvědín.

Pašerácká stezka v Rokytnici nad Jizerou

Vydejte se po stopách dávných dob, kdy hřebeny Krkonoš a stráně nad Rokytnicí nad Jizerou byly svědky napínavých honiček mezi pašeráky a strážci hranic. Pašerácká stezka je vhodná pro pěší turisty, ale i zdatné cyklisty (poměrně náročné stoupání v první polovině trasy). Na čtyřech zastaveních se dozvíte zajímavé informace o historii pašování i o pašerácích, kteří byli ve své době mezi krkonošským lidem oblíbení. Stezka měří 1,3 km. Začíná na Dolním náměstí v Rokytnici nad Jizerou u poznávacího okruhu „Okolo Rokytnice“ nebo přímo z náměstí po žluté turistické značce směr Ručičky. Konec je na Rozcestí Studenov - Kostelní cesta. Můžete také pokračovat po zelené turistické značce na Studenov nebo se po zelené v opačném směru vrátit zpět na poznávací okruh „Okolo Rokytnice“.

O dalších naučných stezkách jako je například Hornická stezka Berghaus v Černém Dole, stezka Den bitvy u Trutnova, Jilemnice známá neznámá, naučné stezky Správy KRNAP Černohorské rašeliniště, Dědictví doby ledové, Prameny Labe, Hříběcí u Hříběcích bud ve Strážném, Čertův důl, Rýchory, naučná stezka Okolo Rokytnice, Po stopách Jana Amose Komenského na Žacléřsku, Mravenčí stezka v Hostinném, Vycházková naučná trasa Špindlerův Mlýn anebo Via Piette v okolí Svobody nad Úpou si více přečtete na www.krkonose.eu.

Jezděte krkonošským cyklobusem

- Linky krkonošských cyklobusů křižují region od Harrachova po Žacléř.
- Zastavují na 138 autobusových zastávkách.
- Přepravují pěší turisty i cykloturisty s koly.
- Jezdí od 30. května do 28. září 2015.
- V průběhu letních prázdnin denně.
- V červnu jezdí o víkendech a v září ve čtvrtek, sobotu, neděli a svátek.

Jízdní řády linek naleznete na jednotlivých autobusových zastávkách, získáte vytištěné v letáku i s tipy na cyklovýlety v krkonošských informačních centrech, nebo na oficiálních turistických webových stránkách www.krkonose.eu.

Naučná stezka po stopách Václava Havla

Začíná na parkovišti v lyžařském areálu Mladé Buky. Pojednává o historii zdejšího kraje i dějinných událostech republiky. Na 10,4 km dlouhém okruhu se seznámíte s historií lyžování Mladých Buků, odkryjete historii lyžařského oddílu, který vychoval mnoho reprezentantů, akademické mistry světa, mistry ČR, účastníky olympijských her. Další stanoviště poukazují na dějinné události obce a nedalekého okolí. Dozvíte se podrobnosti o drtivé povodni z roku 1897, která přinesla do Krkonoš obraz apokalyptické zkázy. Naučná stezka vede územím přírodního parku Hrádeček, jehož část je Evropskou komisí zařazena do Evropské významné lokality (ELV) v rámci území Natura 2000. Zdejší skalní útvary, nedaleká Vlčí skála či květnaté bučiny patří k významným krajinným prvkům. Stanoviště u Hrádečku seznamuje se sídlem bývalého prezidenta Václava Havla, který je od roku 2010 čestným občanem Trutnova. Pořádaly se zde tradiční Divadelní sešlosti, slavily se narozeniny Olgy Havlové, organizoval se zde festival druhé kultury, vystupovala zde řada hudebníků jako například The Plastic People of the Universe či Marta Kubišová. Zvláště po roce 1968 se Hrádeček stal centrem politického odboje, připravovala se zde Charta 77 či petice Několik vět. Stezka pokračuje přes zříceninu hradu Břecštejn, Pekelské rybníky a skály nad Peklem až na vrchol Pekelského vrchu, odkud je nádherný výhled na východní Krkonoše s nejvyšším vrcholem Sněžkou.

Naučná stezka Srnec v Dolním Lánově

Vycházkovou trasou se dostanete ke kostelu sv. Jakuba, který je památkou první kategorie. Trasa je ukončena vyhlídkovým místem na střední část Krkonoš. V místě vyhlídky stála první škola pro obce Dolní, Prostřední a Horní Lánov. Vlastní cesta vede nad částí obce Dolní Lánov, která se nachází v údolí Malého Labe. Od kostela je možno pokračovat v procházce horní částí Dolního Lánova, případně do obce Lánov či Vrchlabí.

Tématická stezka „Dřevosochání“

Navazuje na základní poznávací okruh „Okolo Rokytnice“. Měří 1,1 km, je vybavena čtyřmi informačními panely. Začíná na křižovatce na Vrších. Konec míří do starého kravína ve Františkově. Stezku „Dřevosochání“ je možné procházet oběma směry. Podél cesty jsou rozmístěny umělecky zpracované dřevěné sochy a lavičky vzniklé ve Františkově na Dřevosochání při sympoziu výtvarníků. Koná se tu každoročně první týden v červenci. I vy jste srdečně zváni.

Putování královstvím obrů v Hostinném

Poutavá hra pobaví nejmenší účastníky, ale osloví i dospělé. Cílem je pohlédnout na město z jiného úhlu pohledu a objevovat zákoutí, o kterých se obyčejně nedozvíte. Pravidla hry jsou jednoduchá. Na náměstí si v informačním centru vyzvedněte letáček s plánkem, návodem a ilustracemi, otázkami a ojedinělými informacemi o Hostinném. Pod každou otázkou jsou na výběr tři možnosti odpovědí. Abyste zjistili správnou odpověď, musíte se vydat do místa a pozorně si vše prohlédnout. Pak zapíšete správný výsledek. Hra nenásilnou formou zabaví. Prohlídka města nebude nudná, ale zajímavá a dobrodružná. V informačním centru za snažení získáte vlastnoručně vyrobenou pamětní minci.

Stezka stopaře ve Špindlerově Mlýně

Krkonoše i přes svou relativně malou rozlohu oplývají neobvykle bohatou faunou. Svůj domov zde má 15000 druhů bezobratlých, 320 druhů obratlovců, 2 původní druhy ryb, 6 obojživelníků, 6 plazů, 250 ptáků a téměř 60 druhů savců. Z těch nejznámějších zvířátek, která v okolí Špindlerova Mlýna žijí, jsou to liška obecná, srnec, jezevec lesní, jelen, kuna lesní, zajíc a prase divoké. Tato zvířátka budete stopovat. Start cesty je u dolní stanice lanovky na Pláň. Zde zakoupíte jízdenku, vyzvednete mapku a tužku. Úkolem je najít sedm bodů, na nichž najdete značky se stopami zvířátek, na které přiložíte pole v dolní části mapky a tužkou stopy vyšrafujete. Průběh trasy je od horní stanice lanovky Sv. Petr - Rozcestník Nad Věřinou cestou - Vyhlídka nad Labskou přehradou - Odpočívadlo - Hotel Hromovka - lanovka Hromovka - dolní stanice lanovky Sv. Petr.

Vápenická stezka v Černém Dole

Na náměstí v Černém Dole vedle autobusové zastávky je u hlavního rozcestníku turistických cest nástup na Vápenickou stezku. Odtud budete sledovat modrou značku k první informační tabuli. K vyznačení vápenické stezky bylo použito místní značení Klubu českých turistů (KČT). Na jednotlivých zastaveních - tři vápenky a starý lom je připomenuta předválečná historie těžby a zpracování vápence v Černém Dole. Stezka je dlouhá 0,8 km a má pět informačních tabulí.

Včelí naučná stezka hraběte Jana Harracha

Začátek stezky je za mostem u harrachovského autobusového nádraží. Pokračuje směrem k Rýžovišti. Na stezce je celkem 11 stanovišť, kde se dozvíte zajímavé informace ze života včelek, uvidíte úly obydlené včelami od nejstarších po nejnovější typy. Dva úly jsou prosklené, uvidíte pilné včelky v akci. Stezka vede převážně údolím Ryžoviště podél Ryzího potoka. Doporučujeme osvěžit unavené nožky či si posedět na lavičkách ve stínu smrků a zaposlouchat se do včelího bzukotu a zurčení potůčku. Stanoviště zdobí krkonošská květena, takže na stezce jsou využity všechny smyslové vjemy. Na nejvyšším místě je stanoviště věnováno patronu včelařů - sv. Ambrožovi. Odměnou za výstup vám bude krásný výhled na údolí Rýžoviště. Své pocity a dojmy můžete sdělit do zápisníku, který je umístěn na křížku sv. Ambrože. Délka stezky je cca 3,5 km.

Krakonošova zpovědnice ve Velké Úpě

Pojďte společně doputovat ke **Krakonošově zpovědnici,** která se nachází v bývalé kapličce u Staré cesty spojující centrum Velké Úpy a centrum Pece pod Sněžkou. Do zpovědnice patří všechna tajná (nejen) dětská přání i hříšky, napsaná či namalovaná. Unikátní vycházková trasa bude bavit děti i dospělé. Aby se děti nenudily, bylo vyrobeno 8 herních zastavení a rozmístěno podél Staré cesty a v centru Velké Úpy. Putování začíná u penzionu Alena ve Velké Úpě a končí na dětském hřišti. Jednotlivá zastavení od sebe dělí průměrně 200 m. Na zastávkách si můžete zahrát piškvorky nebo lodě, vyřešit žabí bludiště či hlavolam, nebo sestřelit zajíce.

Cyklotrasy a cyklobusy v Podkrkonoší

Tradičním se stal provoz cyklobusů přes Podkrkonoší. Vyráží každou sobotu od 30.5. do 28.9., v červenci a srpnu i ve čtvrtek. Autobus, který je připraven pro přepravu nejméně 15 kol, vyráží z Hradce Králové a jede přes obce Sadová, Milovice u Hořic, Hořice, Miletín, Dvůr Králové nad Labem, dále pokračuje přes Bílou Třemešnou a Mostek do Hostinného a pak do Vrchlabí, odkud se vrací přes Zvičinu na Kuks. Odpolední spoj odjíždí z Kuksu do Vrchlabí a zpět do Hradce Králové pouze v sobotu. Ve čtvrtek končí spoj už ve Dvoře Králové. Na kole se můžete podívat do Krkonoš, Polska, Jizerských hor a samozřejmě i po Podkrkonoší. Můžete využít jednu z navrhovaných tras na Pecku, do Miletína, do Hořic nebo na Kuks. Neváhejte a využijte možnosti podívat se na kole po Podkrkonoší a do Krkonoš.

Cyklistický výlet Podzvičinskem

47 – 48 km

Z Kuksu cyklotrasou č. 2 přes Stanovice (Šporkův Mlýn - občerstvení) do Žírče, cyklotrasou č. 4085 k parkovišti u Braunova Betléma. V Hřibojedech odbočíme vpravo na cyklotrasu č. 4136 a pojedeme přes Doubravici, Zábřeží, Dolní Dehtov (občerstvení, soukromá galerie), Třebihošť. Dále stoupáme po cyklotrase č. 4086 na vrchol Zvičiny (21 km) k Raisově chatě (občerstvení – nádherné výhledové místo). Zde se rozhodneme, jakou cestou budeme pokračovat:

A: Cyklotrasou č. 4086 přes Horní Brusnici dojedeme do Mostku, v lese mezi Mostkem a Debrným odbočíme vlevo na cyklotrasu č. 4302. Projedeme Olešnicemi a Dolní Kalnou do Kunčic. Do Vrchlabí vede cyklotrasa č. 2 (26 km).

B: Z křižovatky za osadou Zvičina vpravo po cyklotrase č. 4139 kolem Hotelu pod Zvičinou sjedeme

do Bílé Třemešné (Pamětní síň J. A. Komenského). Po silnici nebo červené pěší značce najedeme na cyklotrasu č. 2 a přejedeme přehradu Les Království. V Nemojově odbočíme vpravo na neznačenou silnici a přes Starobucké Debrné kolem poutního kostelíka sv. Marie dojedeme na křižovatku v Kocléřově. Odbočíme vlevo a cyklotrasou č. 4347 pojedeme kolem odbočky ke kempu Svatá Kateřina (občerstvení). Krásné výhledy na Krkonoše nás budou provázet celou zpáteční cestu do Hostinného, kam dojedeme z Hubertovy výšiny po cyklotrase č. 4300 (27 km). Zde můžeme nasednout na cyklobus do Vrchlabí.

Výlet Mostek - Pecka - Miletín

34 – 57 km

Z Mostku se vydáme po cyklotrase 4086 přes Horní Brusnici, kde odbočíme na trasu č. 4096 směr Pecka. Na Pecce můžeme navštívit hrad z roku 1322 s mučírnou, černou kuchyní a dalšími zajímavými expozicemi. Po prohlídce pokračujeme dál po cyklotrase č. 4137 do Miletína. Zde je nově otevřena naučná stezka K. J. Erbena (5 km), při které můžeme navštívit jeho rodný dům (tel. 733 305 554), muzeum Českého amatérského divadla a ochutnat místní specialitu „miletínské modlitbičky“ (21 km).
K návratu můžeme zvolit dvě varianty:

A: Po cyklotrase č. 4086 zpět přes Zvičinu na Mostek (13 km) a odtud cyklobusem směr Vrchlabí nebo Hradce Králové.

B: Po cyklotrase č. 4086 pokračujeme do města kamenné krásy - Hořic v Podkrkonoší a dále po cyklotrase č. 4085 přes Velký Vřešťov do Žirče. Zde se napojíme na cyklotrasu č. 2, směr Kuks (36 km) a využijeme cyklobus směr Vrchlabí nebo Hradec Králové.

Kuks - naučná stezka Les Království – Hostinné

31 km

Z Kuksu se vydáme po cyklotrase č. 2 do Dvora Králové. Cesta vede kolem odbočky ke křížové cestě na Kuksu, která byla otevřena v roce 2008. Projekt nazvaný Příběh naděje a utrpení člověka, je novodobým pojetím 300 let staré myšlenky hraběte Františka Antonína Šporka, který byl nainstalován ve volné přírodě nedaleko obce Stanovice, je ztvárněn do 15 sochařských děl významných autorů.

Ve Dvoře Králové pokračujeme na kruhovém objezdu směr ZOO po nábřeží, kde po 400 m uhneme vpravo na most (pásová zelená) směr Nemojov. Za Nemojovem trasa pokračuje po části naučné stezky Les Království, která má celkem 7 zastavení zabývá se dendrologií, zvěří a přírodou. (Zde možno odbočit po modré turistické cestě na pohádkovou přehradní nádrž Les Království.)
V Hájemství nás přivítá přírodní model Krkonoš (začátek NS). Do Kocléřova pokračujeme po zelené, na křižovatce se napojíme na trasu č. 4347, která vede kolem odbočky ke kempu sv. Kateřiny (občerstvení) do Chotěvic a dále do Hostinného. Zde nastoupíme na cyklobus.

Pěší výlet - Kuks - Braunův Betlém

5 km

Po prohlídce Hospitálu se vrátíme k mostu a půjdeme po červené značce proti proudu Labe do Stanovic (Šporkův Mlýn – občerstvení). Pokračujeme po červené až do Braunova Betléma. Červená dále vede k silnici z Hřibojed do Žírče, po které sejdeme k zastávce ČD Žireč. V Kuksu ze zastávky ČD musíme znovu projít kolem Hospitálu, přes most a bývalé lázně na parkoviště k zastávce turistického autobusu.

Za kamennou krásou do Hořic

68 – 77 km

Z Vrchlabí vyjedeme po cyklotrase č. 2 směr Dvůr Králové nad Labem. Cílem cesty jsou „české Athény“, neboli „město kamenné krásy“ Hořice. Za obcí Nemojov přejedeme přehradu Les Království a při výjezdu z lesa opustíme cyklotrasu č. 2, která zahýbá vlevo. My pokračujeme po silnici do Bílé Třemešné, kde se napojíme na cyklotrasu č. 4139 směr Zvičina (pokud chceme zvolit méně náročnou variantu lze si cestu zkrátit po přes Dolní Dehtov - Třebihošť, odtud po cyklotrase č. 4086 vlevo přes Miletín do Hořic - 43 km). Zvičina poskytuje nádherný výhled do kraje. Poté pokračujme po cyklotrase č. 4086 do Hořic (52 km). Odtud můžeme pokračovat po cyklotrase č. 4085 a následně po cyklotrase č. 2 na Kuks (25 km). Odjezd cyklobusem zpět do Vrchlabí nebo do Hradce Králové.

Labská cyklostezka

Labská cyklostezka (Elberadweg) je mezinárodní evropská cyklostezka značená č. 2 a vede z Hamburku až k prameni Labe.

Historie Labské cyklostezky spadá do 80. let minulého století, kdy Jaroslav Ritter a jeho syn Jaroslav zpracovali návrh „Polabské cesty zdraví“. V tomto období však nebyly prostředky na realizaci stezky, proto první souvislý úsek byl dokončen až počátkem 90. let, a to mezi městy Libice n/C – Poděbrady – Nymburk. Od té doby dochází k rozšíření stezky po celé délce řeky Labe.

Mezi poslední úseky patří úsek Hradec Králové – Kuks, který je 30 km dlouhý. Tato trasa vede podél řeky Labe po rovině a je vhodná i pro rodiny s dětmi. Až na krátké úseky ji mohou využít i milovníci in-line bruslí. Cyklostezka slouží pouze cyklistům, pěším a in-line bruslařům.

www.labskastezka.cz

www.podkrkonosi.eu

JAK SE SEŠLI

Hanče žila v jednom půvabném městě na pomezí Krkonoš a Podkrkonoší. Když se jí narodil Vojtíšek, byla široko daleko nejšťastnější mámou. Jak se nemluvně měnilo ve žvatlavé batole, přišel čas i na pohádky před spaním. Vojtíkovi se nejvíc líbily ty o Krakonošovi. Tahal mámu za copy a žadonil: Konoš, konoš! Později si usmyslel, že ho chce vidět. Denně škemral, ničím se nedal odradit.

A tak se jedné letní neděle vydali do hor. Táta, který se staral o lanovku na Medvědín, je vyvezl na horní stanici. Tam Hanče uložila synka do přívěsného vozíku. Sama nasedla na horské kolo. Usilovně šlapala, na rozcestích odbočovala, tu nalevo, tu napravo. Poptávala se turistů, které míjela. Žádný jí nedokázal říct, kde by mohla Krakonoše najít. Udrndaný Vojtíšek nakonec z dlouhé cesty usnul.

Bylo už pozdní odpoledne, když Hanče vyjela na Zlaté návrší. Rozhlédla se, a koho vidí? Pan lesní, zaradovala se. Ten bude určitě vědět! Ale Pan lesní se tvářil nejistě: Krakonoš je jako vítr. Jednou vánek, jindy vichřice. Nikdo neví, kdy a kde se objeví.

Jako ozvěna těch slov se vzduch vzedmul silným poryvem. Na okamžik Pana lesního i Hanči úplně oslepil. Když si protřeli oči, stál před nimi. Vousatý, statný, v jedné ruce dlouhou dýmku. Ve druhé třímal lomenou hůl, vysokou jako mladý smrk. Kde se vzala, tu se vzala, hned na ni usedla sojka.

Krakonoš si prohrábl vousy a promluvil: Hle, sešli jsme se v pravý čas! Do našeho kraje míří stále více návštěvníků. Chcete, aby se těšili z přírody, aniž by jí škodili? Aby obdivovali zvláštnosti našich obcí a měst? Pan lesní i Hanče bez rozmýšlení přisvědčili. Také sojka horlivě zatřepotala křídly.

Dobrý duch a vládce hor i podhůří pokýval hlavou: Dobrá, tak tedy budete mými pomocníky! A hned začal určovat, co kdo bude mít na starosti. Sojce předal chytrý mobil a tablet. K tomu jí ještě přidal vysílačku s oblačným dosahem. Pan lesní dostal horské kolo, sněžnice a lyže.

Nakonec Krakonoš přistoupil k Hanči. Teď máš hodně práce se synkem, řekl. Ale až trochu povyroste, něco se ti přikutálí. Pohladil ohromeně mžourajícího Vojtíka a máchnul širokým kloboukem s jeřabinovou snítkou. Hanči se zatočila hlava. Když procitla, byla zpátky doma. Vojtík omámeně žvatlal: Děda, konoš!

Ve stejném okamžiku stál Krakonoš na vrcholu Sněžky a obhlížel své hájemství. Spokojený s uplynulým dnem, v němž získal tři věrné nadšence pro své poslání.

PAN LESNÍ, ČERT A LUMPÍCI

Pan lesní je dennodenně v kvapu. V létě usilovně šlape na kole, ale když napadne sníh, má to těžší - běžky by potřeboval rychlejší, aby všechno stihl. Pečuje o naučné stezky a chráněná místa v přírodě. Vyznačuje turistické cesty, sjezdovky a běžecké trasy. Určuje, kde budou informační tabule a odpočinková místa pro turisty. Proto je tak často vidět na vrcholech Krkonoš, ale i v lesích a na loukách v Podkrkonoší.

Největší starost mu donedávna dělali lumpíci. Nevíte, o kom je řeč? No přece o všech kazisvětech, kteří odhazují na cestách plastové láhve a obaly od sušenek. Šlapou po chráněných travinách. Znečišťují studánky a vodu v potocích. Jezdí po lesích a svazích na motorkách, čtyřkolkách a skútrech. Čmárají po mapách a informačních tabulích.

Může za to krkonošský Čert, který celá léta závistivě nakukoval do Krakonošovy zahrádky v Obřím dole. Zvláště na jaře, když na ní rozkvetl vzácný koniklec. Čert by ho strašně chtěl mít taky! Vystřídal všechny luciferské čáry máry, ale vzácné květiny se na ďábelském záhonu nedočkal.

Nakonec si rohatý závistivec řekl, že když nemůže mít kýženou rostlinku, alespoň Krakonošovi jeho potěšení řádně opepří. Po nocích začal obcházet horské boudy. V nich si vyhlížel spáče, kterým našeptával do ucha všemožné lumpárny. Tak se ráno probouzeli lumpíci. Čím více škod v přírodě způsobili, tím více to Krakonoše bolelo. A Čert si mnul ruce.

Pan lesní se snažil, seč mohl. Ze všech sil mu pomáhala i sojka, která mu hlásila, kde lumpíci právě řádí. Jejich polohu udávala i ochráncům přírody. Jenomže nic nepomáhalo - lumpíci měli stále převahu.

Až jednou pana lesního napadlo: Proč se honím za lumpíky, když vím, kdo je původcem všeho zla? A tak si jedné noci počíhal na Čerta. Svázal ho pouty, které přikoval ke skalnímu výklenku.

Právě v té chvíli kráčel Krakonoš po vrcholové stezce. Jak si prohlížel hvězdné nebe, zakopl o velký balvan. Ten se skutálel po svahu až k Čertovi, kterého ve výklenku navždy uvěznil.

Od té doby lumpíků v horách i v podhůří rok od roku ubývá. Zůstávají už jen ti zatvrzelí. Ale s těmi si Pan lesní ví rady. Žádný mu neuteče - zvláště poté, co mu Krakonoš dal na zimu nejnovější rychloběžky s větrotryskami.

A uvězněný pekelník? Ten zlobně dští oheň uvnitř skály, které se říká Čertova. Najdete ji podle toho, že na okolním borůvčí se ani v nejdrsnějším mrazu neudrží led a sníh.

KRAKONOŠOVA LEKCE

Setkali se dva dřevaři v Modrém dole. Jeden byl rodák z Pece pod Sněžkou a nedal dopustit na milované hory. Druhý pocházel z Trutnovska a byl náramně pyšný na svůj okres. Oba měli po celodenní těžké práci s pilou a sekerou velkou žízeň, a tak si poručili pivo.
Čirou náhodou se v těch místech pohyboval Dobrý duch a vládce hor i podhůří, když k němu z malé hospůdky dolehly útržky hlasité hádanice. Nastražil uši, a co slyší?
Chraplavý hlas křičí: ...skokanské můstky, sjezdovky, pramen Labe, cyklostezky, Sněžka, vodopády, vzácné rostliny! Povídám, že není nic hezčího, než krása našich hor!
A druhý hlas, stejně navztekaný, odpovídá: Tvoje hory nejsou nic proti našemu podhůří! Máme Kuks, Hořice, královédvorskou zoo, Bělohrad, Zvičinu, Erbenův Miletín, trutnovskou kašnu, které vévodí sám...
Krakonoš se přiblížil k hospůdce. Skrze otevřené okno vidí dva rozcuchané chlapy, kteří stojí proti sobě jako načepýření kohouti. Rázně uhodil svou holí o zem, až to zadunělo. Tak dost! Hajdy na vzduch!
Oba muži vyšli před boudu, bojovně naladěni proti tomu, kdo jim kazí svár. Ale jejich nasrstěné obočí rychle zplihlo.
Krakonoš bafá ze své dýmky a přimhouřenýma očima si oba nazlobence prohlíží. Pak napřáhne paži. Jestlipak byste uprostřed téhle louky dokázali postavit sněhuláka?
Muži se zatváří rozpačitě. Pak se jeden osmělí: Jak můžeme stavět sněhuláka v létě?
Krakonoš pokývá hlavou: Znamená to, že léto je horší než zima?

Jeden chlap se drbe na hlavě, druhý krabatí čelo. Nakonec z nich vyhrkne jednohlasně: To se nedá srovnávat!
V Krakonošových očích se objeví plamínek šibalství. Tak vidíte, hlavy duté! To samé platí o Krkonoších a Podkrkonoší. Obojí je krásné, ale každé jinak! Nebylo by lepší podat si ruce?
Jak se objevil, tak zmizel. Náhle a nečekaně. Zůstal po něm voňavý tabákový dým a dva zahanbení dřevaři, kteří se pohádali pro nic, za nic.

HANČE A KOUZELNÝ KNOFLÍK

Jednou při domácím úklidu našla Hanče na podlaze pod kuchyňským stolem knoflík. Nebyl ledajaký – byl veliký přes celou dlaň. Kde se tady vzal? Hanče nad tou záhadou kroutila hlavou. Až ji to trklo: Takový knoflík by se mohl hodit akorát k jedinému kabátu! Zelenému jako hluboký les a věnčenému dlouhými šedivými vousy.

Hanče se usmála. Pohlédla na hodiny: Budu muset do školky pro Vojtíka. Jak procházela dvorkem, napadlo ji: Potřeboval by nějaký dětský koutek. V tom okamžiku jí knoflík vyskočil z kapsy. Tam, kde se dokutálel, vmžiku vyrostlo pískoviště s houpačkou a prolézačkou.

Samozřejmě, že ten zázrak neušel sojce všudybylce. Hned tu zprávu vyklevetila starostovi, ale ten to považoval za jeden z jejích vtipů. Až v podvečer se mu to v hlavě rozleželo.

Druhého dne pozval Hanči na radnici. Zázračný knoflík dlouho otáčel v prstech. Pak pozval Hanče na procházku městem. Tady by se děti mohly v zimě učit lyžovat, řekla Hanče u loučky na úpatí sjezdovky. Knoflík jako by měl uši. Vyskočil z Hančiny kapsy a opsal oblouk na stráni. Vzápětí na tom místě vyrostla lyžařská školka s dětským vlekem.



Hančino kouzlo zvědavě sledovalo hodně lidí, turistů i místních. Byl mezi nimi i jeden zlý mládenec. Zatímco Hanče mluvila se starostou, knoflík přišlápl a nenápadně sebral. Pak utíkal domů. Zavřel se do svého pokoje, otáčel knoflíkem na všechny strany a snažil se vyčarovat sněžný skútr. Když se nic nedělo, začal přikazovat, prosit, žadonit.

Myslel si, že ho nikdo neviděl, ale zapomněl na sojku. Ta pohotově zmáčkla spoušť mobilu a snímek poslala rodičům. Rozčilený táta si kluka řádně podal: Kolikrát jsem ti říkal, že krást se nemá, plísnil syna. Okamžitě knoflík vrátíš Hanči. A pěkně se jí omluvíš!

Tak se i stalo. Ale od toho dne si Hanče knoflík hlídá. Aby mohla pomáhat všem horským i podhorským starostům tvořit pohádkové stezky, naučné výlety do hradů, zámků a lázní i přitažlivé atrakce na poutích a jarmarcích.

K tomu ještě stíhá sbírat léčivé bylinky na podkrkonošských loukách. Občas ji tam překvapí Krakonoš s plným košíkem hub a otázkou: Co kdybys dnes večer ukuchtila kyselo?

Vracejí se zvesela, provázeni nejen Vojtíkem, ale i ostatními dětmi, které se těší na kouzelná překvapení, jimiž je laskavá, copatá Hanče pokaždé překvapí.

SOJKA A RYS

Sojka je poletavé ptačí stvoření, které ví o všem, co se v Krkonoších a Podkrkonoší šustne. Každý, kdo se chce informovat nebo potřebuje poradit, se může na sojku všudybylku v kterémkoli ročním období obrátit. Pod jedním křídlem má na příjmu vysílačku, která ji spojuje s horskou službou. Ale daleko více využívá mobil a tablet. Může telefonovat, vyťukávat zobákem spěšné zprávy, pořizovat fotografie, aktualizovat turistické mapy a ještě mnoho, mnoho dalšího.

Tohle užitečné ptáče má jen jedinou nevýhodu: Je hodně hlasité a nedá se ztišit. Většině to nevadí – prostě si ztlumí přístroj a hotovo. Ale jsou i tací, kterým ze sojčina křiku zalétají uši a brní hlava. Mezi ně patří i vzácný rys. Před lety se přestěhoval do klidnějších Beskyd. Ale později se mu začalo po rodných místech stýskat. Vrátil se do krkonošských lesů a všechno nasvědčovalo tomu, že v nich bude až do smrti spokojený.

Dokud se neobjevila sojka. Kdykoli dosedla na nějaký strom, ozvalo se její volání. Pronikavý, důrazný křik. Rys trpěl, sužován neurózou. Obtížně sháněl potravu, nemohl spát. A tak se rozhodl, že sojku ze svého lesa vyžene. Jednoho podvečera se tiše vyšplhal až k větvi, na které seděla. Sojka ho naštěstí v poslední chvíli zahlédla. Poodlétla na vyšší větev. Pak na ještě vyšší. Nakonec na tu nejvyšší, kam se už rys nedostal.

Jenomže, co se nestalo? Při tom úzkostlivém poletování jí zpoza křídel vypadl mobil, tablet i vysílačka. V tu chvíli nastal zmatek. Turisté na cestách marně čekali na informace, kudy mají jít dál. Cyklisty na stezkách překvapila tma, protože nevěděli, kdy zapadá slunce. V penzionech marně čekali na bloudící hosty. Zkrátka, dospělí i děti čekali na spoustu informací, ale sojka byla nedostupná. Sojčina mlčení si všiml i Krakonoš. Zaměřil svůj dálkový bystrohled a uviděl rysa připraveného ke skoku. Do kleče pichlavé, zabrumlal a mohutně kýchnul. Rys se lekl. Uskočil a zmizel. Sojka s úlevou slétla k zemi a rychle posbírala to, co postrádala. K obnovení spojení jí stačilo pár minut. Lidé už zase dostávají zprávy o tom, kam a kudy jít, co navštívit nebo neminout. A také čeho se vyvarovat. Na koho si dát pozor teď ví i sojka. Kdykoliv se pohybuje v rysově blízkosti, raději ztlumí hlas.

Soutěž - Hrajte s námi o ceny

Vážení čtenáři, připravili jsme pro Vás další soutěž o ceny. Stačí, když správně zodpovíte následujících pět otázek a písemné odpovědi nám zašlete.

Otázka:
1. Ve kterém městě se nachází nový Park miniatur?
2. Kde začíná a končí cesta řemeslných tradic?
3. Jak dlouho pojedete novou lanovkou na Sněžku?
4. Která rozhledna v Krkonoších byla nově otevřena koncem roku 2014?
5. Co je to biodiverzita?

Ceny:
1. cena: Pobyt pro dvě osoby na jednu noc se snídaní v Hotelu Babylon**** Liberec, www.centrumbabylon.cz
2. cena: Čtyři celodenní permanentky do Špindlerova Mlýna, na sjezdovku Labská, věnuje MAJA Sport Špindlerův Mlýn, www.majasport.cz
3. cena: Kniha Ranní rosa v kopřivách, věnuje Kadeřnictví Klára Jilemnice
4. cena: Dřevěný Krtek od firmy Detoa Albrechtice, www.detoa.cz
5. cena: Tričko s logem Krkonoše, věnuje Krkonoše – svazek měst a obcí, www.krkonose.eu

Budeme rádi, pokud ke svým odpovědím připojíte hodnocení turistických novin Krkonošská sezona, případně zkušenosti z vašeho pobytu v Krkonoších.



Uzávěrka:
Konec listopadu 2015.

Losování výherců:
Polovina prosince 2015.

Odpovědi s názvem „Čtenářská soutěž o ceny“ prosíme adresujte:
Regionální turistické informační centrum Krkonoše, Krkonošská 8, 543 01 Vrchlabí, Česká republika nebo na e-mail: info@krkonose.eu.

Tiráž

Evidence: MK ČR E 16345

Vydal: Krkonoše – svazek měst a obcí, Zámek 1, 543 01 Vrchlabí.
Vydání č. 21, duben 2015. Celkový náklad 50 000 kusů.

Mapový podklad: Geodézie OnLine

Fotografie: Archiv Svazek Krkonoše, Radek Drahný, Dáša Palátková, Archiv Správa KRNAP, Petr Toman, Zdeněk Horák a Jiří Novák.

Překlady: Hans J. Warsow, Helena Jankowska

Grafický manuál: David Škodný

Grafické zpracování:
www.ip-design.cz

Náměty, dotazy a připomínky zasílejte:
dasa-palatkova@volny.cz