

Krkonošská sezona

Zajímavosti
a užitečné rady
pro návštěvníky Krkonoš



Přijďte do Pohádkových Krkonoš.



Krkonoše – svazek měst a obcí připomíná
výročí založení (2000 – 2015)

15
let

Rodiče s dětmi,
máte z čeho vybírat!

Pozvánka na jaro a léto plné her, soutěží
a sportu – razítkovací hry, questy, geofuny
a mnoho dalších zajímavostí

O dovolené
buďte aktivní



- Lázeňství a pivovarnictví
- Nové propagační materiály
- Příběhy Krakonoše, Hančí, sojky a Pana lesního



- Rohačky ve Zvědavé uličce
- Masopust v Krkonoších
- Ledová jízda
- Natáčení filmu „Padesátka“



- Jak jsem přežil v lavině
- Skialpinismus je populární
- Ledopády - umělecká díla
- Ledosochání a jiné zajímavosti



- Co jsou MAS?
- Asociace horských středisek ČR
- Czech Skipass
- Celokrkonoská karta hosta



Krkonoše – lyžařský běžecký ráj

Zimní sporty v Krkonoších

„Bílé stopy“ a GPS v rolbách

Prezentace skiareálů

Rodinné lyžování v Krkonoších



Jak si v Pohádkových Krkonoších hrát, jak poznávat



Milé děti, vážení rodiče a prarodiče. Máte v rukou zimní vydání Krkonošské sezony. Mráz, sníh a vichřice za okny. Prostřednictvím turistických novin vás na této stránce odvedeme ze zimy do rozkvetlého jara a teplého léta.

Zveme vás do „Pohádkových Krkonoš a Podkrkonoší“, které otevírají svoji náruč plnou možností a příležitostí k využití volného času s kvalitní

zábavou kombinovanou s poznáním a poučením. Proč vám připomínáme toto období právě teď? Je načase si začít hrát. Právě proto byl připraven projekt, který je určen především vám, dětem a hravým lidem. Byl sestaven tak, aby vhodným způsobem upoutal jak nejmenší děti, tak ty starší, které si už nechtějí jenom hrát, ale také se bavit a poznávat nová místa, ale i mládež, jež využívá širokou škálu moderních technologií.

Pro nejmenší děti je pozvání do nejvyšších českých hor a jejich podhůří postaveno především na graficky zpracovaných pohádkových postavách Krakonoše, Hančí, sojky a Pana lesního. Malované postavy jsou a budou nejenom dekorativní součástí již stávajících aktivit. Krakonoš motivuje k ochraně přírody, vzdělávání a provází zajímavými přírodními místy, maminka Hančí je průvodkyní po tradičních kulturně spo-

lečenských akcích, ale i naučných stezekách, pohybově nadaný Pan lesní je účastníkem všech sportovních aktivit a chytrý ptáček sojka přes „chytrá zařízení“ sděluje všem, co se kde děje. Postavy jsou milými společníky na různých místech. Byly vytvořeny, aby žily svými vlastními životy, k jejich dokreslení byly zpracovány poutavé příběhy. Část z nich si přečtete na následujících stránkách.

◀ Kostýmy Krakonoše a Hančí.



Zajděte do míst razítkovací hry „Po stopách Krakonoše“ a „Krkonošovo Podkrkonoší“

Obě hry v sobě kloubí možnosti cestování, poznávání, poučení, ale také trénink bystrého rozumu a rychlého postřehu. Místa hry jsou rozprostřena na celém území regionu.

V krkonošských informačních centrech získáte zdarma dvě skládací mapky s předtištěnými okénky pro razítka. Mapky si můžete také stáhnout z webových stránek www.pohadkove.krkonoše.eu. Když cíle razítkovacích míst navštívíte, splníte úkol nebo zodpovíte otázku, do mapy otisknete razítko. Na místech označených jako TOP vaše děti už na místě čeká drobná odměna. Razítkovací hra vás zavede na několik desítek míst do Pohádkových Krkonoš. Druhá mapka vás provede cestou Krakonoše do Podkrkonoší. V Krkonoších za 10, 20 a 30 a v Podkrkonoší za 7, 10 a 15 otištěných razítek získají děti v informačních centrech malý dárek.



Vyfoťte se s Krakonošem a Hančí

K tomu poslouží malované figury obou postav s vyřiznutým otvorem pro obličej. Potom už stačí vytvářet úsměvné fotografie. Figury jsou umístěny na příležitostně pořádaných akcích pro veřejnost, na které jsou zapůjčovány.



Foto pointy - Krakonoš a Hančí - malované figury s vyřiznutým otvorem pro obličej a úsměvné fotografie.

Pozdravte se s Krakonošem a Hančí

Na poutích, na jarmarcích, na veletrzích cestovního ruchu a mnoha dalších místech potkáte živého Krakonoše s Hančí. Jsou velmi pěkně oblečení. Krakonošovi nechybí zdobný klobouk, plnovous a veliká přírodní sukovice, Hančí s copy upoutá svou pěknou sukni a kabátkem. Kostýmy jsou pro partnery k zapůjčení v sídle Svazku.

Pohádkové příběhy Krakonoše, Hančí, sojky a Pana lesního jsou otištěny v letním vydání Krkonošské sezony a v malovaných pohádkových omalovánkách. Přečíst si je můžete i na webové stránce: www.pohadkove.krkonoše.eu. Nové příběhy si můžete přečíst v tomto vydání Krkonošské sezony.

◀ Informační leták shrnuje „Pohádkové Krkonoše a Podkrkonoší“. Získáte ho na www.krkonoše.eu, www.podkrkonoši.eu, www.pohadkove.krkonoše.eu.



Mapka geocachingu nejen pro „kačery“

Naučte se a hrajte geocaching

Geocaching, neboli moderní šípovaná, při které s pomocí GPS navigace hledáte „poklady“, indície a plníte úkoly. Na území Krkonoš a Podkrkonoší je několik desítek „kešek“. Do hry se můžete zapojit i vy. S nejzajímavějšími „keškami“ v regionu a s návodem, jak se naučit hrát geocaching se seznámíte na webové stránce www.pohadkove.krkonoše.eu/geocaching.



Víte, co je to quest? Putujte po Krkonoších a Podkrkonoším „po stopách hledačky“

Při procházkách za pokladem použijete malovanou mapku a veršovaný text. Hledačky jsou směřovány do lokalit Vítkovice, Studenec a Hořice. Questing je zábavná hra pro děti i dospělé, připomíná „honbu za pokladem“. Spojuje turistiku a procházku krajinou s poznáním zajímavého na cestě a touhou najít poklad. Tři questy neboli „hledáčky“ jsou poznávací trasy po přírodních i kulturních atrakcích, na nichž hledáte indície pro pokračování v cestě a ve finále i k vyluštění tajemky. Když projdete celou trasu, získáte znění tajemky, která vás dovede k pokladu. Questy začínají u školy ve Vítkovicích, u sokolovny ve Studenci a na Hoříckém náměstí. **Více se dozvíte na www.pohadkove.krkonoše.eu/questing**

Projděte čtyři trasy geofunu

Vyzkoušejte novou geolokační hru s mobilní aplikací

Aplikace ve vašem chytrém telefonu vás provede zábavnou a soutěžní formou po zajímavých místech: Žacléřem, Rokytnici nad Jizerou, Špindlerovým Mlýnem a na čtvrtou se podíváte do královského věnného města Dvůr Králové nad Labem. Hra vychází z populárního geocachingu, ale je akčnější a dobrodružnější. Je to zábavná hra nové generace, kde nestačí pouze místo najít a „checknout se“, ale plnit úkoly, které vám průvodce během hry sdělí. Vašimi průvodci jsou Krakonoš, ptáček sojka, Pan lesní a kamarádka Hančí. Trasu znají a dobře vám poradí. Po stažení mobilní aplikace Geofun se vám v chytrém telefonu zobrazí mapa s nejbližšími trasami, místem jejich začátku a dalšími instrukcemi. Více se dozvíte na www.pohadkove.krkonoše.eu/geofun

Jak se o všem dovědět?

Sledujte www.pohadkove.krkonoše.eu

Webové stránky informují a vypovídají o aktivitách a přehledně zobrazují celou nabídku. Přečtete si pohádkové příběhy postavíček, zahrajte puzzle sestavené z obrázků Akademické malířky Renaty Oppeltové, pročtete nabídku Pohádkových Krkonoš a Podkrkonoší.



Zábava pro všechny fotografy

Na facebookovém profilu Svazku Krkonoš jsou průběžně vypisovány motivační fotosoutěže na různá témata. Zúčastnit se může každý, kdo umí zmáčknout spoušť fotoaparátu nebo chytrého mobilního telefonu. Přihlaste se i vy! Informace získáte na facebookovém profilu: www.facebook.com/Krkonoše.eu a hrajte s námi!

Pro děti milé dárky

Odměnou hráčům razítkovacích her budou drobné dárky v podobě speciálních dětských omalováněk, krkonošského pexesa s motivy pohádkových postavíček, pláštěnka nebo pastelky.

Hrajte s námi!

Dozvíte se mnoho zajímavých informací a tipů, jak strávit volný čas.



◀ Krakonoš, Hančí, sojka a Pan lesní jako malované postavíčky provází při procházkách, sportu a poznávání. Poučí a potěší lidičky v Krkonoších.

Jak se v Krkonoších a Podkrkonoší bavit?

V Krkonoších je hezky za každého počasí. Když prší, je dobré vědět kam jet, co pěkného navštívit a poznat, a přitom nezmoknout. Když se děti nudí, nabídněte jim zajímavý program.

Co dělat
a čím naplnit
volný čas?

Vydány jsou čtyři mapy, které jednotlivě stručně a srozumitelně představují místa vhodná jako tipy na výlety pro rodiče s dětmi. Jsou nabídkou možností a výběru z palety nejlepších cílů. Mapa Podkrkonoší je pozvánkou do nejzajímavějších míst v podhůří.



Výlety pro rodiče s dětmi

Nabízíme vám a především vašim dětem výčet možností se zajímavou náplní volného času. Na území je rozestato mnoho kvalitně vybavených dětských hřišť. Bohatý je výčet naučných stezek, určených především vnímavému dětskému návštěvníku. V letním období představujeme možnosti, kde se ponořit pod vodní hladinu.



Cykloturistika v Krkonoších

Území Krkonošského národního parku je protkáno zhruba 400 km cyklotras. V podhorských oblastech Krkonoš je to dalších 300 km. Terény jsou vhodné jak pro zdatné sportovce, bikery, tak pro rodinnou rekreační jízdu. Horské trasy jsou poměrně náročné, určené pro horská či trekkingová kola. Trasy v podhůří jsou méně členité. Stačí si vybrat lokalitu. Právě pro lepší orientaci příznivců cykloturistiky v Krkonoších byla vydána hrací mapa, která přiblíží známé i méně známé cyklotrasy na české i polské straně. Materiál je vydán v česko-polské a v německo-anglické jazykové mutaci. Skládačka obsahuje seznam lanovek s letním provozem, které vyvezou i vaše kola na hřebeny. Nechybí upoutávka na Krkonošské cyklobusy a osm doporučených cyklotras. První cyklotrasa vede z Horní Malé Úpy přes Polsko do Trutnova (43 km), další z Horní Malé Úpy tzv. Rýchorským sjezdem (25 km), další ze Špindlerovy boudy přes Polsko do Harrachova (33 km). Lákavý je cyklovýlet do Polska (32 km) - Krkonošským cyklobusem vyjedete na Špindlerovu boudu a odtud sjedete do Polska. Závěr výletu je směřován na Pomezí Boudy - do Horní Malé Úpy. Další výlet je ze Špindlerova Mlýna přes Benecko do Vrchlabí (19 km). Jiný vás dovede do Janských Lázní, kde vyjedete i se svým kolem kabinkovou lanovkou a pak dlouhým sjezdem z Černé hory okolo Hřibčích bud do Strážného a dále do Vrchlabí (28 km). Předposlední doporučený je výlet z Klášterní zahrady ve Vrchlabí směrem staré minerální lázně Fort (34 km). A poslední vás zavede za dalekými výhledy z Harrachova do Hrabáčova (35-41 km dle výběru trasy).

Co dělat když v Krkonoších prší

Počasí tu není nikdy jisté. Krátké dešťové přehrádky může vystřídat modrá a slunečná obloha, nebo se ale může zakabonit na celý uplakaný den. Právě pro tuto variantu je připravena mapa s vyznačenými místy, která můžete navštívit při nepříznivém počasí, kde nezmoknete.



Tipy na výlety na čtyři dny

Připravili jsme pro vás paletu nejlepších cílů výletů v Krkonoších a podhůří, které si můžete sestavit tak, abyste zažili a viděli co nejvíce. Trasy jednotlivých zastavení jsme rozdělili do čtyř dnů tak, aby byly k sobě geograficky co nejbližší. Při pohybu v horách od června do září poslouží k přepravě Krkonošské cyklobusy.



Tipy na výlety do Podkrkonoší

Pozvánka do Dvora Králové nad Labem, do zoologické zahrady, k přehradě Les Království, do Hořic, na vrch Gothard se sochařským parkem, do městečka Miletín, Lázně Bělohrad, barokního areálu Kuks, a do dalších míst.

i Na území Krkonošského národního parku jezdíte po vyznačených cyklotrasách. Vzácná příroda i pěší turisté si zaslouží vaši ohleduplnost a přirozenou ochranu.



Mapa letních aktivit

V nejvyšších českých horách můžete putovat pěšky, jezdit na kole, na koni nebo na in-line bruslích, zápolit s rovnováhou na vysokých laněch, koupat se, hrát golf či lézt po skalách, svážet se na koloběžkách, terénních tříkolkách nebo čtyřkolkách či se projet na koňském hřebetu. Právě místa vhodná pro sportovní využití jsou obsahem nové hrací mapy, na české i polské straně Krkonoš. Materiál je vydán v česko-polské a v německo-anglické jazykové mutaci.

Nalezneme v ní tipy na bike parky, bobové dráhy, bungee jumping - skok na pružném laně do hlubiny, místa zapůjčení motorových dvoumístných čtyřkolek, koloběžek, místa pro paintball - zábavu, při které je cílem vyřadit protivníka zasažením kulíčkou s barvou vystřelenou z paintballové zbraně, ale také např. možnosti letu paraglidingem, kdy pilot padákového kluzáku využívá stoupavé termické proudy k tomu, aby se co nejdéle udržel ve vzduchu. Krkonoše nabízejí i tandemové lety s pilotem.

Vytipována jsou místa lanových center a lanových parků, umístění summer tubing - letní zábavy. Díky unikátnímu umělému povrchu jezdí tubingové čluny jako po sněhu. Dále půjčovny terénních upravených dvoumístných tříkolek, zkonstruovaných pro bezpečnou jízdu z kopce s říditky a kotoučovými brzdami, anebo zorbing - kutálení ze svahu v průhledné kouli. Nechybí naučné stezky pro rodiče s dětmi.

i Neseďte doma, v Krkonoších na vás čeká spousta sportovních i relaxačních lákadel. U nás se nudit nebudete!

i Tiskuté propagační materiály získáte v krkonošských informačních centrech nebo elektronicky stažením z www.krkonoše.eu. Šťastnou cestu a bohaté poznávání.

Krakonoš, vládce hor

Mocný vládce nejvyšších českých hor Krakonoš má každý den práce dost. Projde pěkný kus cesty, vyškrábe se na několik krkonošských vršků a z každého se pořádně rozhlédne po údolích, jestli je v jeho přírodním království všechno v pořádku. Jestli tu není nějaké zvířátko, které by potřebovalo jeho pomoc, a taky jestli návštěvníci hor chodí pěkně po vyznačených stezkách a nekráčí si cestu zakázanými zkratkami, kde by mohli spadnout do rokle nebo si utopit boty v bažině.

Samozřejmě musí Krakonoš taky dohlédnout, aby tu někdo neplašil lesní zvěř a neodhazoval po svatčíně papírky. A když je všechno v pořádku, rád si vyrazí i do podhůří.

A kam Krakonoš sám nedohlédne - protože je zrovna třeba v údolí na návštěvě u Hanče, která tu žije v lesní chaloupce, nebo v hájovně u pana lesního

Borovičky - tam pošle všudybylku Sojku. Ta pořád někde lítá a hlásí pak pánu hor všechno, co se kde stane. A když podává Krakonošovy zprávy, tváří se přitom velice důležitě. Navíc je Sojka náramně bystrý pták - bůhví, kde to okoukala, ale ví si rady i s počítačem! Ale občas taky něco maličko poplete. Pan lesní Borovička se do Krkonoš přistěhoval teprve nedávno. A Krakonoš mu rád se smíchem připomíná, jak spolu poprvé telefonovali.

To takhle přiletěla Sojka, vytáhla zpod křídel malý mobilní telefon a podala ho Krakonošovi: „Volá nějaký pán a chce mluvit s Krakonošem. Je to špatně slyšet, ale asi chce koupit lesní borovičku.“ pipala zadýchaně.

Krkonoš už není nejmladší a na ty moderní vynálezy si příliš nepotrpí, a tak si rád nechá od Sojky poradit, jak se s tím či oním zachází. Teď vzal do

dlaně telefon a promluvil do něj, až se kolem strhl vítr: „Halóóó... tady Krakonoš.“

„Tady lesní Borovička. Hlásím, že nastupuju k vám do polejí a chci se zeptat - mohu si s sebou přivést kolo? Víte, já na něm hrozně rád jezdím.“


„Ale jistě.“ řekl přátelsky Krakonoš. „Užijete tu kolo i dobré boty, ale hlavně, hlavně si přivezte...“

„Haló, jaké hlavně? Myslíte dvouhavlňovou pušku?“ ptal se pan lesní.

„Ale kdeže, my tady problémy řešíme domluvou,“ máchl Krakonoš rukou a zasmál se, až z vedle stojícího buku opadlo listí. „Místo dvou hlavní si přivezte lyže. Ty jsou taky dvě.“

„A jaké lyže by to prosím pěkně měly být? Běžky, nebo sjezdovky?“ ptal se lesní Borovička.

„Obojí!“ řekl Krakonoš. „A kdybyste žádné neměl, jedny vám půjčím. Pamatují si ještě hraběte Harracha, ale jsou z kvalitního dřeva...“





Území nejvyšších českých hor má ve vaření piva tradici

O pivo, místech výroby a zajímavostech kolem jeho pití, byla vydána a vychází řada publikací. Vaření piva má značnou tradici i v Krkonoších, a proto Krkonoše – svazek měst a obcí připravil materiál o pivovarnictví na obou stranách hranic Krkonoš, který je přeložen do polštiny, němčiny a angličtiny. Záměrem je informovat o místech, kde se vaření „božského moku“ v nejvyšších českých horách dříve věnovali a kde vznikly pivovary nové. Stopy zaniklých pivovarů nalezneme např. v Rudníku, Žacléři, Jilemnici, Hostinném, Horním Maršově, Vrchlabí, Trutnově.

Přijměte pozvání a přijed'te pivo ochutnat

V textech jsou představeny rodinné krkonošské minipivovary, které svého času vznikaly jako houby po dešti. Jsou obohaceny a zpestřeny turistického ruchu. Nabízejí kromě konzumace lahodného moku i další zážitky, jako je prohlídka s podrobným výkladem o vaření piva spojená s ochutnávkou anebo koupele v pivních lázních.

Pivovarnictví u polských sousedů nemá tak významnou tradici a historii jako na české straně Krkonoš. Ale přesto jsou v Polsku místa, kde se pivo vaří a exkurze probíhají. V rámci propagační publikace jsou zařazeny a doporučeny výlety, např. na české straně Krkonošská pivní stezka.



Lázeňství a pivovarnictví v Krkonoších

V rámci společného Česko – polského projektu „Propagace Krkonoš“, zaměřeného na rozvoj cestovního ruchu a zachování kulturního dědictví v příhraničním území s cílem propojení nabídek z obou stran hranic, mezi Krkonošským národním parkem, Svazkem Krkonoše a Jelenohorským okresem byly zpracovány propagační materiály „Pivovarnictví v Krkonoších“ a „Lázeňství v Krkonoších“. Jsou zpracovány v lákavém grafickém designu, přeloženy do tří jazyků (nj, aj, pj) a určeny všem, kteří mají zájem o tuto tematiku. Oba materiály naleznete na webových stránkách www.krkonoše.eu.



Pivní kultura v Krkonoších kvete

Pivo tu mají všichni rádi. Sejdou se, posedí v příjemném prostředí, povídají si, povesejí se a společně v družné pospolitosti popijí „božský mok“. „Pivovarnictví v Krkonoších“ naleznete na webových stránkách www.krkonoše.eu/cs/propagacni-materialy.



Blahodárné lázně a wellness

Pobyt v lázních byl a je povzbuzující pro tělo i ducha. A protože Krkonoše mají na české i polské straně hor úžasná místa určená k lázeňským pobytům, zaslouží si pozornost.

Od pradávna mají záznamy o lokalitách „blahodárného“ pobytu své místo v historických publikacích. Z krkonošské propagační skládačky z 30. - 40. let 19. století citujeme: „Příteli, znáš vůbec to krásné slovo Krkonoše? Jež v Tobě přímo vzbuzuje touhu po odpočinku? A nevíš, že právě uprostřed těchto nádherných hor se skrývají místa, malá, ale krásná lázeňská a zároveň turistická, kde Ti příroda poskytne vše, po čem právě touzíš? Když do Krkonoš přijedeš a rozhlédneš se, poznáš, že vše, co jsi snad kdysi četl o krásách, jež jsou zde ukryty, ani zdaleka nemohlo vystihnout všechnu tu uklidňující nádhru, kterou Ti zde mohou naše hory poskytnout. Potěší a uklidní tě, abys po několika dnech odpočinku zase mohl s novými silami zasáhnout do veřejného a cínného života. A budeš šťasten, že jsi byl u nás, a věř, že přijedeš nejen jednou, ale hodně, hodně často.“

„Lázeňství v Krkonoších“ je propagační materiál obsahující charakteristiku některých i současných lázeňských míst. Pripomíná místa „zaslé slávy“, která byla kdysi velice populární a hosty často navštěvovaná. Ale především



zve do míst, která se lázeňské péči věnují, zákazníkům nabízí mimořádně příznivé podmínky klimatického prostředí a léčivých termálních pramenů, s moderním rehabilitačním vybavením a vzornou péčí. Je zřejmé, že se tradice lázeňství v Krkonoších udržela a nabídka k pobytům je dostatek. Materiál naleznete na webových stránkách www.krkonoše.eu/cs/propagacni-materialy.



Lesní požár (příběh Sojky)

Jednou se Krakonoš procházel kolem pramene řeky Labe a pozoroval bílé mráčky na modré obloze, když tu ucítil slaboulinký závan kouře. A na to je jeho nos pořádně citlivý. Než stačil vytáhnout dalekohled, už tu byla Sojka. Třepotala poplašeně křídly a pípala Krakonošovi do ucha nejnovější zprávy: „Právě jsem potkala na mýtině dvě splašené veverky a jednoho vyděšeného zajíce. Říkali, že v lese nad Mechovým jezírkem hoří...!“ Krakonoš se dlouho nerozpákoval a vyrazil tím směrem. A že umí pěkně natáhnout nohy! Při chůzi se opíral o svou dlouhou hůl, se kterou dokáže dělat i menší kouzla. Sojka před ním popořekovala. Když byla napřed, sedla si na větev a počkala, ale přitom zobák nezavřela. „Jen aby nám neshořelo Mechové jezírko“, vykřikovala. „Mám to tam moc ráda“, tvářila se zoufale a očima popoháněla Krakonoše, který šel za ní a mlčel. Sojka vylétla na vršek stromu a vykřikla: „Už ho vidím, už ten požár vidím!“ Pak slétla dolů a ulevila si: „Zatracení požárníci!“ Krakonoš se tomu, jak láterila, musel smát. „Vím, že jsi sečtělá. Sojko, viděl jsem tě několikrát číst noviny a jednou dokonce i knížku“, řekl uznale, „ale tentokrát tě musím popravit. Požárníci nezakládají požáry. Oni je hasí!“ Sojka se pokusila začervenat, ale moc jí to neslo. Vtom už Krakonoš uviděl tři kluky, jak seděli kolem ohničku a chystali se opékat burty. No, les

kolem ještě nehořel, ale kdyby vítr rozfoukal jiskry, tráva kolem ohniště by jistě hned chytla. „Co to tady tropíte, chasnáci nevycválení“, houkl na kluky Krakonoš. Podívali se na něj nepřátelsky. „A co je vám potom, strejdo“, řekl drze ten nejvyšší z nich. „Hned to uhaste. Mohli byste zapálit les“, zlobil se pán hor. „Túdle nudle“, otočil se na něj nejmenší kluk. A ten prostřední dodal: „Až naprší a uschne. A až si opeče burty!“ Krakonoš se zamračil. Stíkl pevně hůl a dvakrát s ní udeřil do země, až to zadunělo. A v tu chvíli z modré oblohy připlul mráček, zmáčkl se do sebe, ztmavil a začalo z něj pršet. Ale jenom na malém plácku, tak na deset metrů kolem toho ohniště. „Júú, júú“, křičeli kluci, „my nemáme pláštěnků.“ A běželi se schovat pod stromy. „Dneska přece pršet nemělo“, divili se. Krakonoš viděl, že z ohně už nezbyla ani jiskřička, a tak znovu udeřil svou hůl o zem. Děšť rázem přestala, mráček zase zbělel a odplul po nebi pryč. A pak se vládce hor otočil a zmizel mezi stromy. Kluci zůstali s otevřenou pusou. „Páni, že on to byl...“ zarazili se. „Že on to byl... sám Krakonoš!!!“ „A kdo jinej, vy jedni požárníci“, ozvala se z větve nad nimi Sojka, mávla křídly a odletěla za Krakonošem.



Kysel (příběh Hančete)

Něco vám na Krakonoše prozradíme: má rád dobré jídlo, ale sám vaří nerad. Přitom si nejvíc pochutná na obyčejných jídlech. Jaká si lidé v Podkrkonoší připravují odedávna. Když už má hlad, že mu žaludek začne zpívat, zajde si do některého z městeček v podhůří a v příjemné hospůdce se pořádně nadlábně. Dá si nějakou krajovou specialitku a rád jí zapije dobrým pivem. Ale když začne být mlsný, až se mu jazyk v puse začne otáčet, spěchá do chaloupky, ve které žije Hanče. Tohle mladé děvče má totiž zlaté ruce. Nejenže umí tkát látku, sprádat vlnu, vyšívat a pečovat o svou zahrádku plnou bylinek – ona umí i dobře vařit. Jednou se takhle zničehonic objevil u její chaloupky Krakonoš. Bafal ze své dlouhé dýmky a mlčky se posadil na lavičku vyrobenou z bílé břízy. Hanče vyšla ven a povídá: „Jéje, kde se tu bereš, Krakonoši?“ „Ále, jdu jen tak náhodou okolo a říkám si, co asi děláš, Hanče.“ A sáhl si do kapsy, a že on má pořádně hluboké kapsy, a vytáhl pytlík, který příjemně voněl. „Tady jsem ti nasušil pár lesních hub.“ „A to jenom tak? Pro nic za nic?“ zatvářila se čtverácky Hanče. Tušila už, že ho chytla mlsná. „Jsme přece přátelé“, kývl Krakonoš, „ale kdybys přeci jenom s těmi houbami něco zamýšlela, udělej

prosím tě kysel. To právě, krkonošské, které tak dobře umíš.“ „Jemináčku“, spráskla ruce Hanče, „vždyť já nemám brambory. Do trhu se chystám teprve zítra a ze své zahrádky jsem už dávno všechny vykopala. A bez brambor by to nebylo právě kysel.“ „No“, usmál se lišácky Krakonoš, „náhodou tu dvě mám.“ A vytáhl ze svých bezedných kapes dvě velké brambory. Z každé jednu. „To jsou obrí“, zaradovala se Hanče a hned si rozdělala kvásek, oloupala cibuli a začala vařit. Připravila si také vajíčko. Krakonošovy houby a sůl. Právě krkonošské kysel je hnedá polévka, která má být tak hustá, že v ní stojí lžíce. „Propánajána“, přehrabovala se Hanče v kořenkách, „taky kmín se mi někam rozkutálel.“

Jestli mi ho neodnesli mravenci...“ „Kmnín sice po kapsách nenosím, ale vím, kdo nám pomůže“, natáhl Krakonoš ruku do výšky a hvízdal. V tu chvíli tu byla Sojka. Krakonoš jí něco pošeptal, ona odletěla, ale za chvíli byla zpátky. Nemluvila, jenom doťapala k prázdnému talíři a ze zobáku vysypala hrst kmínu. Bůhví, ze které sojčí skryše pocházel. Z hrnce s kyselem se kouřilo, Hanče přidala houby a vejce – a bylo hotovo. Našla polévku do talířů až po okraj a vynesla je ven ke stolu u zahrádky, aby se ochladilo. Ale než po chvíli vyšli z chaloupky k obědu, zaslechli nějaké mlaskání. Krakonoš s Hančí se honem šli podívat – a překvapením zůstali stát. Nad stolem se skláněl veliký jelen, šestnáctérák, a vylizoval kysel z talíře... Ani lžiči nepotřeboval. „No, jen se najež, kamaráde“, řekl Krakonoš přátelsky. Jelen se na něj zbližka důvěřivě díval svýma velikýma očima. Hanče se smála do zástěry. Jelenovo hlasité mlaskání brala jako velkou pochvalu. „Tak já už půjdu. Sním ty sušené houby, které zbyly, napiju se vody z potůčku, houby mi v bříše trochu nabobtnají a já budu mít pocit, že jsem po obědě“, řekl trochu smutně Krakonoš a odkráčel k domovu.



Krkonošská „Pivní stezka“ poučí a občerství



V Krkonoších na poměrně malém prostoru vyrostlo několik minipivovarů. Pivo je chutný nápoj, lidé ho rádi pijí. Pivní turistika také není nic nového pod sluncem. A tak už jen zbývá domluvit se s těmi, kteří ho varí a představit ho těm, kteří chtějí ochutnat. A tak se



díky Ing. Karlu Polívkovi zrodila „Pivní stezka v Krkonoších“, která spojila sládky, kvasnice, slady a chmel dohromady. Vede od Vrchlabí přes areál Friesovy boudy na Luční boudu.

Jak popíšete jednotlivá „pivní“ zastavení? „Český národ je jeden velký odborník na dvě věci, na fotbal a na pivo. A vzhledem k tomu, že na fotbal je tu příliš mnoho kopců, nabízíme

ochutnávku čtyř různých navařených piv. **Luční bouda** - nejvýše položený minipivovar v Čechách, pivo Paroháč je ideální k posílení před vystupem na Sněžku či odměna po jeho absolvování. **Pivovar Hendrych** - rychle se rozvíjející pivovar, vynikající hořká chuť piva Hendrych. **Pivovarská bašta** - hotel s minipivovarem na severním okraji Vrchlabí na břehu Labe. Návštěvníci mají jedinečnou šanci vidět proces výroby piva přímo od stolu. **Minipivovar Friesovy boudy - Penzion Andula** - leží ve střední části Krkonoš a je součástí areálu Friesovy boudy, mimo hlavní turistické centra. Nabízí krkonošskou kuchyni doplněnou o vynikající chuť piva Fries.“



Co host na jednotlivých zastávkách zažije? „Na Luční boudě může vyzkoušet klasický světlý či polotmavý ležák, ale i tmavý či pšeničný speciál a svrchně kvašené pivo britského typu Indian Pale Ale. Je tu také možnost



zahrát si na pana sládky a uvařit vlastní pivo, taková nabídka se neodmítá. A ti, co spěchají zase dále, mohou absolvovat prohlídku pivovaru spojenou s ochutnávkami. **V Penzionu Andula** vaříme pivo z českého sladu a chmele a zakládáme si na pramenité vodě ze zdroje vyvěrajícího na Friesových boudách. 12° Světlé - Tradiční český ležák zlatavé barvy připravovaný ze tří druhů sladů a žateckého chmelu zvaného poloraný červenák. 13° Polotmavé - Polotmavý speciál je připravovaný z pěti druhů sladů. Je charakteristický bohatým aroma s příjemnou příchutí praženého sladu a jemnou hořkostí. 14° Polotmavé typu Ale - Aromatické pivo amerického typu, jehož zvláštností je chmelení za studena. Nabízíme prohlídky pivovaru i možnost uvařit si vlastní várku. **Hendrych:** H8 | H11 | H13 | H16 je široká



nabídka piv od „dámské osmičky“ až po fajnšmekry oceňovanou šestnáctku. **V Pivovarské baště** ochutnáte pestrou paletu. Patří sem: Krkonošský medvěd světlé výčepní pivo, Krkonošský medvěd světlý ležák, Krkonošský medvěd tmavý ležák, Krkonošský medvěd - veselé pivo, Krkonošský medvěd tmavý ležák s příchutí třešně a Krkonošský medvěd světlý ležák s příchutí medu.“

Zájem veřejnosti nás těší. Všichni moc rádi pivo varíme, chutnáme a mluvíme o něm, tak at je přitom

co nejvíc nám podobných pivních bláznů. Tradice výroby piva v Krkonoších žije a vzkvétá, takže vzkaz všem potenciálním návštěvníkům: Budte u toho!“, uzavřel pozvání Karel Polívka.



Recept

Pivní polévka

- 500 ml hovězího vývaru
- 300 ml tmavého piva
- 4 plátky staršího tmavého žitného nebo pšenično žitného chleba
- 200 ml tučné smetany
- 2 žlutky
- 150 g slaniny nebo špeku
- 1 cibuli
- sůl, pepř

Špek nakrájíme a rozehrějeme ve větším hrnci na polévku. Pustí tuk, vypečeme do křupava. Na tuk zesklivatíme cibuli. Přidáme chléb, pivo, vývar. Vaříme cca 15 minut, dokud se chléb nerozvarí. Dochutíme solí a pepřem, vše rozmixujeme. V misce rozmícháme smetanu se žlutkou. Vmícháme do polévky. Podáváme s kousky vypečeného špeku a chlebovými krutony.

Recept

Zelí na pivě

- hlávka zelí
- kousek vepřového masa
- kousek klobásy
- kousek uzeného
- cibule
- pepř
- sůl, sojová omáčka
- kečup, hořčice
- pivo

Zelí nakrouháme na nudličky, dáme do pekáče, přidáme nakrájené maso, klobásu, uzené a cibuli. Opepříme, osolíme, zalijeme trochou sojové omáčky, dáme 4 polévkové lžíce hořčice, půlku kečupu a zalijeme celým pivem. Dáme péct do trouby pod pokličkou na 200 °C na 1 hodinu. Poté odklopíme a dopečeme ještě tak půl hodiny a občas promícháme. Je to báječná bašta. Jako přílohu podáváme většinou chleba, dobré jsou i bramborové knedlíky.

Čertovská práce (příběh Krakonoše)

Krakonoš byl po ránu rozmrzlý. Přišlo celou noc, jako by někdo překlopil nebeskou vanu na celé Krkonoše. I teď pluly po nebi temné mraky, které nevěstily nic dobrého. Když se Krakonoš zahleděl na šedivé nebe, neudržel se a zaklel. „Donevtré“, ulevil si. „Aby to čert vzal!“ řekl hodně hlasitě. Nejspíš v tu chvíli zapomněl, jakou mají jeho slova moc... V tu ránu se totiž pod stromem zvířil prach, roztočil se rychle dokola, až to svištělo, a najednou tam stal takový poměsí pohublý chlapeček se zelenou mysliveckou čapkou na hlavě. Byl celý tak nějak začouzený, nejenže měl umouněnou tvář, ale byl z něj cítit podivný ohnivý odér. Páchl tak trochu jako saze v ko-
Přišel blíž a hned začal úlisným medovým hlasem: „Jmenuji se Tají. Co si vzácný pan Krakonoš žádá? Vádí mi něco? Mám snad někoho vzít a odnést do pekla? Některého hršného člověka?“
„Ale ne, to nic neznamenal, to já jen tak“, mírně ho Krakonoš.
„Ó, velectný pán hor přece nikdy nic neříká jen tak do větru,“ zavrtěl mužik hlavou. „To mi v pekle dobře víme, a proto rádi posloucháme“, zarýmoval. Krakonoš přemýšlel, jak se protivného čerta zbavit, když už ho tím zaklením omylem přivilal. Pak si vzpomněl, že mu musí dát tři úkoly - a když ani jeden z nich nesplní, čert se zase vrátí, odkud přišel.
„Vlastně - mám pro tebe takovou prácičku,“ obrátil se na čerta a podal mu kamenný džbán. Když si



s ním třískl o kámen, až puklo dno a vylomenou dírou bylo vidět na zem. Teď poručil čertovi, ať s ním nanosí vodu na polívku. Čert běhal s dřevěným džbánem od studánky ke kamnům v Krakonošově chalupě, ale když doběhl, zbylo vždycky na dně jenom pár kapek. Ať už byl džbánek plný po okraj, cestou se všechna voda vyliła. Čert už byl za chvíli celý určiený, sundával si ten svůj myslivecký tralaláček, utíral si čelo a drbal se mezi rohy. Pak to vzdal. Hrnec na polívku naplnit nedokázal.
„Dobrá,“ řekl Krakonošovi, „není žádná zle. Splním až ten druhý úkol...“
„Vyměť tedy z kamen veškerý popel. Už mi špatně táhnu.“ Krakonoš se usmál, a aby to zakryl, rychle si rozsuchal fousy. „Ale musíš to udělat dokonale!“
„Platil! To je pro mě hračka,“ zaradoval se čert. „S ohněm a s popelem pracujeme my čerti moc rádi.“ A hned se hnul ke kamnům. Vzal z uhláku starou peroutku, strčil ruku do kamen a jal se vymetat saze. Lítaly po kuchyni jako divoké vosy. Za chvíli hlásil - hotovo! A náramně se šklebil. Krakonoš se sklonil ke kamnům, otevřel velká dvířka dokoraň a vstrčil hlavu dovnitř. „Ale kdepak, milý čerte, ani zdaleka není vymeteno všechno. Táhnele vpravo a taky vlevo v koutě, a ještě nahore na plátu jsou přilepené saze. Měl bys polepšit a dílo dokončit.“
„Kdepak, kde? Nic nevidím,“ durdil se čert a nahlížel ze všech úhlů



Medvěd (příběh pana lesního)

Ačkoliv se pan lesní Borovička zabydlel v krkonošské lesovně teprve nedávno, brzy si nejvyšší české hory zamiloval. A kousek přírody si nastěhoval i do hájovny, kterou vyzdobil svými vlastními fotografiemi těch nejkrásnějších zákoutí našich severních hor. Na svém horském kole projezdil pan lesní snad všechny možné krkonošské cesty a stezičky, dohlížel na zvěř, ale i na turistické značky, aby ukazovaly správným směrem. Stalo se totiž, že se o tyčku se značkami jednou otřel jelen, podrbal si o ní záda, a v tu chvíli ji otočil tak, že ukazovala úplně jiným směrem. Doplatila na to skupinka turistů, kteří si vyjeli lanovkou na Medvědin a chtěli se vydat až někam k pramenům Labe, ale místo toho pěkně zabloudili. Pan lesní se oblékal samosebou po myslivecku, ale Hanče a Sojka brzo poznaly, že vzorem v myslivecké módě je mu sám Krakonoš. Vyřídil si podobný široký klobouk, a i když neměl tak velkou hlavu jako mohutný Krakonoš, lidé si ho díky klobouku a dlouhému pláští s vláděm hor občas spletli. Pan lesní se někdy usadil na pařež nad cestou, pozoroval turisty jdoucí kolem a náramně se bavil, jak ho lidé s úctou zdraví: „Pěkně dopoledne, pane Krakonoši.“ A on jim z výše svého pařežového trůnu vlídně pokynul... Lesní Borovička díky té občasné záměně zažil spoustu neobyčejných příhod. Netušil ovšem, že Krakonoš o tom ví. Že ho občas zdálky dalekohledem pozoruje a smje se tomu. A kam nedohlédne, vysle sojku. Ta už zvládne zpravodajské služby všeho druhu. Zjistit, kdo, kde, s kým a za koho..., to je pro ni hračka. Jedna turistka domnělému Krakonošovi nabídla kafe ze své termosky. Lesní upil, zašklebil se a řekl:

„To je mi pěkná culifinda...“ A paní odcházel s poznámkou v zápisníčku: „Zjistit, co je to culifinda!“ Jiný pán, který měl dvě dospívající dcery, mu zase během hovoru nabídl jednu z nich za manželku - a nabádal ho, ať si na místě vybere. Byla to ovšem dvojčata k nerozeznání podobná, takže výběr byl prakticky nemožný... Ale nejpodivnější příhoda se stala na jaře v neděli odpoledne. Poblíž Zlatého návrší dohnal pana lesního udýchaný turista. Běžel z lesa, co mu nohy stačily, rukou si v pase přidržoval kalhoty a malý batůžek se mu házel na zádech. Když uviděl muže v mysliveckém, zamířil k němu. „Pomoc, pane Krakonoši, pomoc!“ volal přerýpavě. Honí mě medvěd!“ A ukazoval strídavě do hustého lesního porostu a na myslivcovu pušku. „Tam, tam je medvěd, zastřeďte ho, anebo aspoň začarujte, jinak nás sežere!“
Pan lesní se oblékal samosebou po myslivecku, ale Hanče a Sojka brzo poznaly, že vzorem v myslivecké módě je mu sám Krakonoš. Vyřídil si podobný široký klobouk, a i když neměl tak velkou hlavu jako mohutný Krakonoš, lidé si ho díky klobouku a dlouhému pláští s vláděm hor občas spletli. Pan lesní se někdy usadil na pařež nad cestou, pozoroval turisty jdoucí kolem a náramně se bavil, jak ho lidé s úctou zdraví: „Pěkně dopoledne, pane Krakonoši.“ A on jim z výše svého pařežového trůnu vlídně pokynul... Lesní Borovička díky té občasné záměně zažil spoustu neobyčejných příhod. Netušil ovšem, že Krakonoš o tom ví. Že ho občas zdálky dalekohledem pozoruje a smje se tomu. A kam nedohlédne, vysle sojku. Ta už zvládne zpravodajské služby všeho druhu. Zjistit, kdo, kde, s kým a za koho..., to je pro ni hračka. Jedna turistka domnělému Krakonošovi nabídla kafe ze své termosky. Lesní upil, zašklebil se a řekl:



Krasojízdy na rohačkách

Jízda na saních - rohačkách, které se běžně používaly ke svozu dřeva a sena, se stala módou. První sánkařská trasa vedla z Pomezních bud do Kowar a jako novinku ji zavedl nájemce vinárny na hřebeni Štefan Hübner v roce 1815. Zapřažený kůň vyvezl saně nejvíce se dvěma pasažéry na Pomezní boudy, kde už bylo vše zařízeno pro pohodlí návštěvníků. Tady se usadili na pytel nacpaný senem a sjížděli na saních řízených horalem do údolí. Během zimy 1886 se takto uskutečnilo prý přes tisíc jízd. Časem vznikaly další trasy, neboť zimní turistika a sporty vítězně bojovaly proti předsudkům a nacházely rok od roku stále větší obliby. Podnikaví hoteliéři získali pro jízdy na rohačkách koncesi a zaměstnávali řidiče z řad místních chudších obyvatel.

Zvědavá ulička v Jilemnici vítá každoročně koncem ledna příznivce sánkování postaru. Spolek MAS „Přidte pobejt!“ zde pořádá jízdy na starých saních, na kterých se prohánějí posádky v dobovém oblečení. Vzhled sani i posádky jsou vždy hodnoceny komisí. Soutěží se ve čtyřech kategoriích, a to vlčky, rohačky, rejdy a kategorie ostatní, kam spadají všechny další staré saně. Těch bývá vždy nejvíc a jejich tvary a zpracování připomínají velkou zručnost a nápaditost krkonošských řemeslníků. Hodnotí se saně, ústroj a fortel jízdy.

Všichni účastníci dostávají tradičně plný sádelňáček, diplom a preclíky na červené šňůrce. Nejkurioznější saně a nejoriginálnější oblečení jezdců se dočkají zvláštní ceny. Pokud tedy zima dovolí a sníh zasype v lednu, nejspíše v únoru Zvědavou uličku, zavládně tu veselá sánkařská atmosféra. Saně se vždy sejde téměř na dvě desítky, posádky se vyparádí a celá akce přispěje ke svému cíli - vrátit život starým saním a připomenout místní tradice.

Zdeňka Flousová



MASOPUSTNÍ VESELÍ V KRKONOŠÍCH A PODKRKONOŠÍ

Svátek masopustu spadá do období od Tří králů po první postní den - Popeleční středu. Nejen pro naše předky v Krkonoších a Podkrkonoší byl tento čas, zvláště jeho závěr, obdobím hojnosti, veselí a oficiální hojnosti. Na panských dvorech, ve městech i na vesnicích se konaly různé zábavy, tancovačky, bály, svatby, procesí masek, zabijačky a jiné veselky, při kterých byl vždy dostatek masa na hostinu a výslužku. „Masopust“ je vlastně volný překlad slova románského původu „karneval“, přičemž „carne“ je „maso“ a „vale“ znamená „odejít“, což vystihuje situaci, kdy bylo snědno maso z poraženého pašíka.



V Krkonoších pracoval filmový štáb

Vojta Kotek a Jiří Mádl se potkali v Krkonoších po téměř deseti letech. Natáčeli film „Padesátka“, v němž si společně zahráli v teplákové retrospektivě ze sedmdesátých let.

Známý herec Vojta Kotek, nyní jako režisér, začal v březnu 2015 se štábem natáčet ve Špindlerově Mlýně celovečerní komedii s názvem Padesátka. Film, jehož předlohou je scénář Petra Kolečka, se odehrává v zimě na horách a jeho děj se točí okolo lidí ze zasněžených hřebenu, běžkařského závodu Tříkrálová padesátka a muže, který se rozhodl poznat svého otce. Tvůrci Padesátky slibují situační i konverzační humor, překvapivé zvraty i horský klid.

„Navazujeme na klasické horské komedie, jako je například S tebou mě baví svět, Anděl na horách, Krakonoš a lyžníci nebo Sněženka a machři. Měl by z ní ale zavanout i Cimrmanův víchr z hor;“ přiblížil Vojta Kotek. V hlavních rolích celovečerní komedie se představí Jakub Prachař, Marek Taclík, Ondřej Pavelka a Vilma Cibulková. První klapka padla



Z tiskové konference v hotelu Savoy před zahájením natáčení.



Hlavní protagonisté filmu se představují.



Početná skupina obyvatel krkonošského regionu si vyzkoušela role komparsistů. Natáčelo se převážně na běžecím stadionu na Horních Mísečkách.

7. března 2015. Herci se ale na své role připravovali již během ledna a února, a sice běžkařským tréninkem v bílé stopě. Marka Taclíka a Ondřeje Pavelku si vzal pod křídla mistr světa v běhu na 50 kilometrů Martin Koukal, jenž si v Padesátce i sám zahraje.

Během „sněhové“ první části natáčení Padesátky se před kamerou uskutečnilo i velmi očekávané setkání Vojty Kotky s Jiřím Mádlem, kteří zde před téměř deseti lety připravovali legendární film Snowboardáci. V Padesátce společně hrají v diskotékové retrospektivě ze 70. let a oba budou diváky bavit už svým vzhledem a účesem. Zatímco Jiří Mádl si užíval stylové afro, Vojta Kotek uchvátí své fanynky slušivou fotbalovou dekou.

Padesátka půjde do kin v prosinci 2015. Měla by se stát poslední komedií letošního roku. „Kdo se směje naposled, ten se směje nejlip,“ zasmál se už dopředu Vojta Kotek.

Náklonnost filmařů ke Krkonošům a ke Špindlerovu Mlýnu zvláště trvá deseti leti.

Ještě než dorazíte do střediska samotného, projedete místem zvaným Studené koleno. Autobus tudy vezl studenty ve snímku Sněženka a machři (1982). Od nedaleké Labské přehradě pochází pár záběrů z kdysi slavného seriálu Rozpaky kuchaře Svatopluka (1984). Na autobusovém nádraží vystupoval z dopravního prostředku Jiří Hrzán coby kulturní referent ve filmu Homolka a tobolka (1972), po Bílém mostě v centru pak Homolkovi kráčeli při příjezdu do města. Na blízkém parkovišti Josef Abrahám alias Dalibor Vrána nezákonně inkasoval peníze od turistického zájezdu ve filmu Vrchní prchni (1981). Mnohem později tu zloději zahodili ukradené snowboardy Rendyho a Jáchyma ve filmu Snowboardáci (2004), přičemž své první jízdy zkoušeli ve středisku Svätý Petr, kde také stojí hotel Olympie. V něm padaly klapky i dvou dalších snímků, Pan Tau na horách (1970) a Jak vytrhnout velrybě stoličku (1977). Současný interiér už ale po

rekonstrukci filmovým záběrům neodpovídá. Populární snímek s Tomášem Holým se točil i na chalupě Dias. Byla zde stanice Horské služby, kde sloužil Vaškův tatínek, horolezec Luboš. Nedaleko Davidových bud pak leží skalní masív, který byl využit v pohádce Čert ví proč.

Použity texty A. Vaníčka.



Kořeny těchto oslav lze vystopovat jednak v předkřesťanských oslavách zimního slunovratu a oslavách obnovy přírody na počátku jara a též ve starověkých „bakchanáliích“ zasvěcených bohu úrody a vína Dionýsovi-Bakchovi. Do lidového prostředí se svátek rozšířil až v 19. století. Je pochopitelné, že u sedláků v Podkrkonoší byly oslavy podstatně bohatší než u chudých horalů - budařů, kteří tento svátek mnohdy neslavili vůbec nebo jen sporadicky.

Zlatým hřebem bylo úterý spojené s průvody maškar, které v doprovodu hudebníků navštívily jednotlivé domy a chalupy.

Navštívení se vykupovali penězi, kořalkou a různými pochutinami.

Jednotlivé masky měly svůj význam a funkci. Medvěd, zpravidla vedený medvěďárem, přinášel plodnost ženám i hospodářství. Zemřel



předky symbolizovala maska žida. Šaty nevěsty, cikánky - vykladačky karet a tanečnice obvykle oblékali chlapci. Čerti a kominíci ve staveních sbírali mouku a sádlo, nechyběly ani rozličné pohádkové postavy, smrtka, bába nesoucí v koši dědka, kobyla, ale i další masky zvířecí a masky profesí - policajt, fotograf, atd. Prostřednictvím masek byly pranýřovány lidské vlastnosti a neresti, někdy i vysmívání konkrétní spoluobčané. Po skončení se průvod odebral do hospody.

Běh bláznů (Narenlauf) býval charakteristický pro chalupy ve Volském Dole, v okolí

Špindlerova Mlýna a slezskou část Krkonoš, tedy pro prostředí německy hovořících horalů. Tradice vycházela ze starého pohanského masopustního tance o masopustním pondělí a úterý před Popeleční středou od šesti hodin ráno až do noci. Šest mladých mužů a jeden hudebník s houslemi nebo tahací harmonikou v pestrobarevném šatu (kromě hudebníka) táhli z jedné horské vesnice do druhé nebo od chalupy k chalupě, prováděli různé kejkle, za něž byli odbarováni dobrým jídlem, pitím i drobným finančním obnosem. Tradice zanikla s vysídlením původního německého obyvatelstva po roce 1945.

V současnosti se masopustní veselí do našich

podhorských obcí pomalu vrací, ale má spíše charakter jednodenního - často sobotního - odpoledního průvodu v maskách (i bez nich), jehož účastníci se někdy ani všichni navzájem neznají. Průvod doprovázený muzikanty obvykle dojde na náměstí nebo náves, kde posléze konzumuje různé pochutiny a nápoje zakoupené v dočasném stánku s občerstvením. Například ve Vrchlabí, kde v roce 2016 proběhne obnovená masopustní veselka počtvrté, místní nadšenci kromě průvodu, muziky a masek na náměstí hrají i lehkou satirickou divadelní hru reflektující aktuální záležitosti týkající se chodu města.

Libor Dušek



Království vody a ledu okouzlí nádherou

Mráz kouzlí z protékající vody na skalách anebo přímo ve vodopádech nádherná rozmanitá přírodní díla. V Krkonoších můžeme takové „umělecké“ skulptury sledovat na mnohých místech.

Neopakovatelná a pomíjivá krása

Krkonoše jsou dostatečně vysokou bariérou pro vzduch proudící od Severního moře, díky čemuž zde spadne velké množství dešťových i sněhových srážek. Spolu se srážkami jsou sem přinášeny i studené fronty podporující poměrně nízké teploty během celého roku, které svědčí tvorbě ledopádů. Lokality ledopádů se nachází v někdejší ledovcem ovlivněné a tvarované části Krkonoš. Vznikají ve skalních stěnách, roklích, karech a na plotnách. Ve zkoumané lokalitě geomorfologického území Krkonoš je registrováno cca pět desítek ledopádů delších nebo širších než čtyři metry. Jejich maximální výška dosahuje až 100 metrů.

Pomíjivá a neopakovatelná krása je dána proměnlivostí klimatických podmínek. Četnost a rozměry se mění nejenom během let, ale i v průběhu jedné zimy či několika dní. Naopak místa jejich vzniku a tedy i polohy se téměř nemění.



Třpytivá umělecká díla



Ledové útvary nebo zmrzlé vodopády jsou úžasná díla přírody. Vznikají v zimě ve větší i menší míře na všech vodních tocích. Stejně jako většina všech vodopádů, tak i čtyři pětiny vodopádů vyšších než čtyři metry se nachází v centrální části Krkonoš (Glówny Grzbiet Karkonoski).

Největší část z nich je v Labském dole. Dalšími lokalitami jsou např.: oblast Obřího dolu, okolí polských glaciálních jezer Mały a Wielki Staw, Malá Kotelní jáma, ale např. i Úpská jáma. Množství vodopádů nalezneme na Hrazeném potoce, Rudném, Černohorském a Krahlčím potoce a také na Bílém Labi.

Fotografie Jiří Dvořák a KRMAP.

Ledopády díky zásahu člověka

Mimo zmrzlé masy ledu vzniklé přírodní cestou se v Krkonoších vyskytují ledopády na místech přetvořených člověkem. Například tam, kde byl stržen svah za účelem rozšíření silnice. Zásahem byl obnažen skalní podklad, který umožnil tvorbu ledopádu. Voda, která se dříve vsakovala do vegetace na svazích, nyní volně stéká po skalních stěnách a za určitých

podmínek namrzá. Nalézají se například v blízkosti silnice v údolí Jizery, jejich rozměry jsou malé. Jediný větší led vzniká v zářezu železniční tratě mezi Kořenovem a Harrachovem. Dalším místem s výraznými ledopády u silnic je údolí Labe mezi Špindlerovým Mlýnem a Vrchlabím. V tomto úseku se dříve vysky-

tovaly ledopády pouze v blízkosti Špindlerova Mlýna poblíž chaty Michlák. Nedávný rozsáhlý zásah, který má zajistit bezpečnější podmínky pro motoristy, rozsah ledopádů výrazně rozšířil. V blízkosti Herlíkovic jsou tři ledopády. Jeden skalní výchoz dosahuje výšky 35 metrů s převislými pasážemi. Tvoří ideální místo pro

tvorbu ledopádů. Oblast je nazývána Labská soutěska a leží v zúženém profilu Labe, které si zde proráží cestu v odolných kvarcitových a rulových horninách Kozího a Žalského hřbetu. Ve východních Krkonoších lze nalézt ledopád nedaleko Horních Alberic v bývalém lomu a také nedaleko Malé Úpy.



Lezení po ledopádu na skále u cesty „Bud' fit“ v Labském dole ve Špindlerově Mlýně je povoleno do roku 2020

Lezení v srdci Krkonošského národního parku na přírodním ledopádu v Labském dole je jistým způsobem omezeno. Denní počet uživatelů je maximálně 16 osob z důvodu malé rozlohy ledopádu a zachování rozumného užívání lokality přírodního charakteru, bez terénních úprav. Projděte čtyřkilometrovou stezkou „Bud' fit“. Cesta k ní začíná u Myslivny a pokračuje podél Labe směrem do Labského dolu. Stezka je v zimě udržovaná rolbou pro klasické běžecké lyžování. Mezi dvojicí běžeckých stop se dá s opatrností projít. Máte-li běžky nebo skialpy, je lepší postupovat na nich. Labský důl je mírně do kopce, zpět se hezky svezete. Na konci stezky „Bud' fit“ se stočíte doleva přes řeku, kterou přejdete po kamenech nebo přeláníte po železném laně Horské služby Krkonoše. Odtud nahoru, přímo pod ledopády. K provozování ledolezecké činnosti je třeba povolení Správy KRNP. Ta nezajišťuje technické opatření pro bezpečnost horolezců. Každý provozuje svou horolezeckou činnost na vlastní zodpovědnost, sám zodpovídá za osoby mladší patnácti let, které jsou spolu s ním zaregistrovány. Lézt lze pouze po splnění předepsaných podmínek, které zjistíte na www.krnap.cz.



Umělé ledové stěny pro sportovce

Pro kompletní výčet nezapomínáme na uměle vytvořené krkonošské ledopády. Jedná se o nastříkaný led, většinou na dřevěných konstrukcích, které slouží k nácvičení ledolezení. Spolehlivost jejich trvanlivosti je nepředvídatelná, je třeba se řídit aktuálními klimatickými podmínkami. Nachází se ve Špindlerově Mlýně u hotelu „Pod Jasany“, ledovou stěnou se přiležitostně stává i přírodní skála u hotelu Esprit. Další tři se nacházejí na hřebenech Krkonoš v blízkosti Luční boudy, u boudy Výrovka a třetí u Brádlkových bud.



Kde a jak si můžete výtvořiny přírody prohlédnout?

Pokud byste chtěli na vlastní oči vidět poměrně lehoučce a bezpečně přijít až téměř pod ně (např. Mumlavský vodopád v Harrachově). Velmi blízko se dostanete ke všem ledopádům, na jejichž vzniku se přičinil člověk (především podél silnice vedoucí z Vrchlabí do Špindlerova Mlýna). Snadno se dostanete k ledopádu na trase „Bud' fit“ ve Špindlerově Mlýně.

Oblasti s největším počtem ledopádů je jednoznačně Labský důl. Většinu z nich však není možné bezpečně navštívit. Prohlédnout si je můžete z dálky. Stačí vyjít na terasu Labské boudy. Naskytne se nádherný pohled na Harrachovu jámu nebo na dlouhý ledopád v okolí Pančavského vodopádu a skály Krakonošova hlava.

Za bezpečných lavinových podmínek můžete projít po letní cestě údolím Labského dolu a dojít velmi blízko k téměř 30 ledopádům. Kromě zmíněných na „Bud' fit“ minete velké, ale méně příkré ledopády

„Velké“ a „Malé laviny“, karový „amfiteátr“ Harrachovy jámy s několika desítkami metrů vysokými ledy. Téměř na konci se v Navorské jámě nachází další velké „kousky“. Těsně pod Labskou boudou je jako poslední třetí část na dortu ledopád u Labského vodopádu. Samotný Labský vodopád také zamrzá, nicméně naproti se vyskytující stojící „kolega“ vytvořený jen z malého proudu vody v ideálních zimách dosahuje opravdu mohutných rozměrů.

Krásné ledopády můžete spatřit při zimním výstupu na Sněžku. Pozor, modře značenou cestu vedoucí Obrím dolem na Sněžku v zimě Horská služba nedoporučuje. Při pohledu na Studniční horu se jich rýsuje několik v okolí Horního Úpského vodopádu. Ten největší z nich se jmenuje „Mazáček“. V zimě méně navštěvované okolí jezera Malého Stawu na polské straně Krkonoš skýtá nádherný výhled na několik pěkných ledopádů na stěnách okolního karu. I když jediná nejčastěji prošlapaná cesta vede pouze směrem z Polska na hranice, rozhodně stojí za zacházkou.



„Většina ledopádů se nachází v I. zóně Krkonošského národního parku. Zde nemohou návštěvníci ani horolezci opouštět značené cesty,“ uvedl konzultant Bc. Matěj Švec.

Ledopády se vytvářejí na nejstrmějších svazích Krkonoš a tak je návštěva riskantní. Je nutné dbát zvýšené opatrnosti. Některé letní cesty procházející kolem ledopádů jsou v zimním období z důvodu ohrožení pádu laviny nepřístupné. Předem se informujte o lavinové situaci a bezpečnosti pohybu na zamýšlených cestách. Při zimním pěším putování, i s ohledem na množství sněhové pokrývky, dbejte výstrahy Horské služby Krkonoše.

Jak jsem přežil v lavině

Průlet skalním žlabem v těžkých rozlámaných sněhových deskách s „dojezdem“ u jezera



☞ Litvorový žlab, místo pádu laviny. Členové polské HS GOPR naměřili délku laviny 250 metrů, šířku laviny 8 - 25 metrů, výšku odtrhu 10 - 70 cm, šířku odtrhu 70 metrů, výšku čela nánosu 50 - 100 cm a šířku čela nánosu 7 metrů. Zасыpaný Michal zůstal v lavině cca 35 metrů nad okrajem jezera Malý Staw.

s tím, že pokud budou podmínky ve Slalomáku, tak bych si ho sjel, což jsem právě chtěl zhodnotit z těch míst, kudy jsem se nakonec svezl.

Když jsem došel na hranu a podíval se do Slalomáku, usoudil jsem, že to dnes nebude to pravý ořechový. Začal jsem se rozhlížet kolem sebe a sešel jsem níž k hřebínku, který končil pode mnou, že od tamtud budu mít určitě bezpečnější a lepší pohled do žlabu. Když jsem se „vykoukal“, začal se otáčet s úmyslem vrátit se zpět na cestu, no a... lup. Všude kolem samý praskliny. Hned mi bylo jasné, co se asi bude dít.

Začalo mě to táhnout dolewa do žlabu. Když mě to povalilo na bok, ihned jsem zahodil hůlky a začal se zbavovat lyží, což se mi u jedné povedlo. Batoh

Co jsou „pevné“ povrchové desky? Právě takové „pevné“ povrchové desky jsou velmi zákeřné. Je nutné se podívat na skladbu sněhového profilu. Terén nebyl úplně jednoduchý, aby se dalo zcela jasně říct, kdy už je lyžař ve žlabu nebo v jeho vrchní bezpečné části. Lyžař tak mohl mít klamný pocit, že je na jakémsi hřebínku, a že je stále v bezpečném prostoru. „Hřbítka“ už byl součástí kritického žlabu a současně se zde nacházela asi nejtenčí povrchová „nosná“ vrstva. Právě kvůli problému určit ještě bezpečnou část svahu od té nebezpečnější, by neměla být stabilita takového žlabu tzv. testována přímo lyžařem.



Záchranné akce se zúčastnili především členové polské Horské služby GOPR. V samotném úvodu se k Michalovi v rámci záchrany dostali nejprve pracovníci chaty Samotnia, později členové Stráže parku (KPN - polský národní park). Na místo dorazila i hlídka HS Krkonose ČR. Od oznámení lavinové nehody pracovníkem Schroniska Samotnia na GOPR v 10.45 h. do odkopání a vyproštění zasypaného



v 11.19 hodin uběhlo rychlých, ale pro Michala nekonečných 35 minut.

Z podkladů Viktora Kořízka a Michala Uriga, fotografie: Valerián Spusta, ml., polská Horská služba Krkonose - GOPR.

☞ Michal Uriga krátce po vyproštění z laviny.

Sněhu v Krkonoších bylo tu zimu nic moc. Lépe řečeno, nebyl skoro vůbec. Na jižních stranách sněhové profily postupně odtávaly, ale na některých stinných svazích se sniž celkem držel. A právě pro nízké sněhové profily platí jednoduché pravidlo, že jsou daleko náchylnější na vnější vlivy. Pak stačilo, aby zapůsobil chlad. Vlhkost z podloží a z vrstvy starého původního sněhu se tak měla možnost projevit při působení na změnu sněhových krystalů uvnitř sněhového profilu. A to přesně na rozhraní se svrchní novější vrstvou sněhu. Vznikla tam tak tenká nestabilní vrstva kousek pod povrchem.

Přestože povrch sněhu vypadal velmi pevně, sněhový profil výrazně zkrěhl a vrchní „nosná“ vrstva neměla dostatečnou tloušťku na to, aby unesla zatížení člověkem. A to se stalo málem osudné právě Michalu Urigovi, zdatnému sportovci a skialpinistovi,



za slunného počasí dne 7. března 2014. Co se vlastně přihodilo? Ještě pohmožděný, bolavý, ale „znovuzrozený“ Michal souhlasil se zveřejněním drsných okamžiků svého osudového dne právě proto, aby varoval a poučil další příznivce volných terénů.

V pátek 7. 3. 2014 v 11.16 hodin zazvonil na HS Krkonose telefon s tím, že na polské straně Krkonose v Litvorovém žlabu (v oblasti Kocioł Małego Stawu, Żleb Litworowy) spadla lavina. Její sesuv byl sledován z chaty Schronisko Samotnia. Hledá se člověk. A co mezitím prožíval zasypaný skialpinista Michal Uriga? Sám k tomu uvedl: „Rozhodli jsme se s mou milou strávit po delší periodě špatného počasí, což zpětně беру jako jeden z faktorů, který tu situaci ovlivnil, první proslulý den u Malého Stawu



Krkonoše jsou bezpečné hory

Vlastní ochrana je však namístě

Návštěvníci Krkonoš mohou své zdraví v případě akutního lavinového nebezpečí spolehlivě ochránit tím, že se cestám v blízkosti lavinových svahů vyhýbají.

Lavinové svahy v Krkonoších neprotínají žádné významné komunikace ani neohrožují budovy, takže se na nich nevyplácí budovat nákladné lavinové zábrany. Ochranou proti lavinám zůstávají lesní porosty, jejichž účinnost je omezená.

Turistické cesty, jež v Krkonoších vedou lavinovými lokalitami, se dělí do dvou skupin: zimní a letní. Jejich rozlišení vychází z historických zkušeností, z jejich schůdnosti při větším množství sněhu, při lavinovém nebezpečí či náledí.

Ve vyšších polohách se zimní cesty poznají podle toho, že jsou označeny tyčemi, které se v mapách vyznačují křížky.

Letní cesty v lavinových lokalitách nejsou tyčované, a je to v podstatě stejné, jako by tam cesta v zimě nebyla. Přesto po nich lidé chodí. Buď proto, že z neznalosti použijí letní mapu, na které je cesta zakreslena, a netuší, že v zimních mapách chybí. Nebo proto, že v těchto územích vyvíjejí různé sportovní aktivity. Oba případy mohou být velmi nebezpečné.

V zájmu své bezpečnosti v horách se nepohybujte ve volném terénu mimo značené cesty. Ve vyšších polohách jsou zimní cesty označeny tyčemi. Pokud nejsou cesty procházející lavinovými lokalitami

označeny tyčovým značením, jsou pouze letní, v zimě tudy cesta nevede.

Ve volné přírodě, v místech, kde hory dosahují nejvyšší, sjede z jejich úbočí na českou i polskou stranu každou zimu několik desítek lavin. Nejvíce lavinových drah vede po svazích Kotelních jam, Labského dolu, Dlouhého dolu, Kozích hřebetů, Údolí Bílého Labe, Modrého dolu a Obrního dolu.

Lavinové dráhy se nalézají ve všech jamách, roklích a na širokých, dlouhých, strmých, nezalesněných svazích se zatrávnatým nebo skalnatým povrchem, především nad horní hranicí lesa se sklonem většinou od 25 do 45 stupňů.

Cesty u lavinových svahů označují výstražné tabule

Záchranníci každoročně, během dne i v noci, vyjíždí do terénu, aby zachránili životy lidem, kteří zbytečně podcenili řadu faktorů.

Ve vlastním zájmu zjišťujte aktuální stav počasí. Ve volné přírodě dbejte opatrnosti. Klimatické podmínky v Krkonoších nepodceňujete. Počasí se mění z hodiny na hodinu.



Telefonní číslo Horské služby Krkonose v případě nouze: 1210 (doporučujeme číslo uložit do telefonu)
Blíže informace www.horskaslužba.cz, odkaz Laviny.
Pro cizojazyčné uživatele jsou určeny mezinárodní piktogramy.

Stupnice lavinového nebezpečí

Evropská stupnice lavinového nebezpečí pracuje s pěti čísly.

1. stupeň – nízké nebezpečí (zelená barva)

Sněhová pokrývka je zpevněná a stabilní. Nepředpokládá se výskyt lavin s výjimkou malých sněhových sesuvů. Všeobecně dobré podmínky pro lyžařské túry. Údolní cesty a objekty nejsou ohroženy.

2. stupeň – mírné nebezpečí (žlutá barva)

Sněhová pokrývka je na ojedinělých extrémních a strmých svazích jen mírně zpevněná, jinde je dobře zpevněná. Možný ojedinělý výskyt lavin při mechanickém zatížení na extrémně strmých svazích. Větší samovolné laviny se neočekávají. Při zohlednění lokálních extrémních a strmých svahů příznivé podmínky pro túry.

3. stupeň – značné nebezpečí (oranžová barva)

Sněhová pokrývka je na mnohých extrémních svazích jen mírně nebo slabě zpevněná. Možnost uvolnění laviny už při malém mechanickém zatížení na extrémně strmých svazích. Příležitostně je možný výskyt malých a středních lavin. Túry vyžadují velkou opatrnost a znalost

místní lavinové situace. Je třeba vyloučit pohyb po všech extrémně strmých svazích. Ohrožení údolních cest středně velkými lavinami je ojediněle možné.

4. stupeň – vysoké nebezpečí (červená barva)

Sněhová pokrývka je na většině lavinových svahů slabě zpevněná. Velká pravděpodobnost uvolnění laviny už při malém mechanickém zatížení. Možnost výskytu středních a velkých lavin. Možnosti túr jsou značně omezené. Pohyb je možný pouze na zabezpečených a vyznačených trasách. Možnost ohrožení údolních cest velkými lavinami. Na tradičních lavinových svazích možné ojedinělé ohrožení objektů.

5. stupeň – velmi vysoké nebezpečí (červeno-černě kostkovaná)

Sněhová pokrývka je všeobecně slabě zpevněná a celkově je velmi nestabilní. Možný výskyt velkých lavin i na méně strmých a netradičních lavinových svazích. Vydat se na túru ve vysokohorském terénu je nemožné. Velká pravděpodobnost zásahů údolních cest velkými lavinami i na netradičních lavinových svazích. Zvýšená možnost ohrožení objektů, horských stavení či osad.

Ledová jízda v Krkonoších potřicáté Memoriál Dr. Václava Vojtěcha

1986
2016

Stan, spací pytel, vařič, jídlo, pití, krmení pro psy a další výbava. To vše si sebou vozí musher, kteří se účastní čtyřdenního závodu psích spřežení Ledová jízda. Je to fyzicky a orientačně velmi obtížný více etapový závod v drsném horském prostředí Krkonoš s velkým výškovým převýšením se společným startem, noční etapou, opakovaným bivakováním mimo horské boudy a zákazem pořizování stravy. Musherovi po dojezdu psiho spřežení v etapě začíná druhá směna – udělat záhrab pro psy, postavit stan, dát jídlo psům, posilnit sebe a přečkat noc. Často se stává, že závodníky postihne víchřice tak silná, že někteří hladkosrstí psi musí vzít zavědek nejen psími oblečky. Skupinu jinak velmi otrlých čtyřnohých kamarádů musí někdy vzít majitelé do stanů, aby jim bylo příjemněji a mohli se na jejich výkony spolehnout i v další etapě. Bivakovat ve čtrnácti stech metrech nad mořem v horách, když je víchřice a teplota hluboko pod nulou, není žádná legrace. Těla ve stanech se našťásti zahřejí navzájem.

Ledová jízda je výjimečný závod, inspirovaný dlouhými trailly arktickými pustinami, v němž družstva tvoří musher se psím spřežením a lyžaři. Neodpovídá běžným mezinárodním pravidlům pro dlouhé etapové závody. Je specifický a patří proto do kategorie „atypické“. Tým musí vše potřebné pro absolvování celého závodu vztít s sebou v saních a nesmí žádné věci ani jídlo získat jiným způsobem.

Ledová jízda je pořádána na paměť tragicky zesnulého českého polárníka Dr. Václava Vojtěcha. To byl zcela výjimečný člověk, dobrodruh, polárník a cestovatel. Zúčastnil se také jako psovod expedice admirála Richarda E. Byrda k Jižnímu pólu. V roce 1929 jako první Čech vstoupil na půdu Antarktidy. On jako první přivezl do naší republiky tažného psa a přál si, aby tyto psi pomáhali i v té době se zásobováním horských chat v Krkonoších. Krátce po návratu z náročné polární expedice třicetiletý Vojtěch tragicky zahynul v Labi při projíždce na kanoi.

V zimní sezoně 2015 - 2016 se pojede Ledová jízda ve dnech 13. - 15. 2. 2016. Start a cíl v Dolním Dvoře, Rudolfově. Na účastníky se spřeženími 8 - 10 psů čekají 4 etapy s celkovou délkou 150 - 200 km. Podrobné informace k akci: www.ledovajizda.cz



Historie mushingu v Čechách začínala také v Krkonoších

Jízda se psím spřežením, anglicky „mushing“, je dnes sportovní obor, který se rozvinul z původně životně nezbytné činnosti obyvatel dalekého severu na Aljašce, Sibiři nebo v Kanadě. Psi záprah byl v těchto končinách důležitou součástí běžného života a velmi často bylo nemyslitelné bez něj přežít.

Vývoj se ovšem nezastavil, životně nezbytné psi záprahy nahradila technika, především sněžné

skútry. I když nelze říct, že by pracovní využití psích záprahů zcela vymizelo, je dnes již velmi malé. S nižším pracovním využitím se postupně stalo populárnějším závodění. Ostatně na Aljašce a v Kanadě tomu tak bylo dávno před sto lety – například v dobách tzv. „zlaté horečky“.

Naproti tomu Evropa je kontinent, kde se mushing rozvinul jako koníček a prakticky nemá kořeny v dávné historii. V Evropě nastal oprav-

divový rozvoj tohoto sportu teprve s objevením psů severských plemen, zhruba začátkem 70. let minulého století, ale u nás došlo k rozvoji asi tak ještě o deset let později. A prakticky skoro všechno se tehdy odehrávalo v Krkonoších.

Petr Hanzlík, kterého lze považovat za průkopníka tohoto sportu, pracoval začátkem 80. let ve Špindlerově Mlýně jako pošták. Věnoval se

chovu psů tehdy ještě zvláštního plemene - tzv. český horský pes, se kterými rozvážel po krkonošských hřebenech v té době poštu.

První závody psích spřežení se v ČR konaly v roce 1985 v Peci pod Sněžkou. Organizoval je klub „Český horský pes“ a bratři Kobrové. První den se závodilo ve skijöringu a druhý den závodila psi spřežení, která ze svých psů pro vybrané jezdce sestavili skijöringáři. Bylo to krásné „pionýrské“ období s velkým zájmem diváků. Závodníků nebylo mnoho a všichni

byli zapálení amatéři.

Později vznikla celá řada dalších závodů psích spřežení, ale jejich tradice dříve či později opět zanikala. Z této průkopnické doby se u nás dochoval pouze jeden závod a tím je „Ledová jízda“ v Krkonoších. Poprvé se jel v roce 1986 a byl organizován jako Memoriál Dr. Václava Vojtěcha. Dnes je „Ledová jízda“ závod psích spřežení s nejdelsí tradicí v České republice. Je prestižní akcí. Patří k nejobtížnějším u nás.

V roce 2016 proběhne v Krkonoších 25. ročník skialpinistických závodů Mistrovství ČR

Když před více než dvaceti lety začali někteří lyžaři stoupat na lyžích po sjezdovkách směrem nahoru, v mnohých pozorovateliích budili zasloužený údiv. Tehdy se o skialpinismu a výbavě nutné k provozování tohoto sportu vědělo mezi veřejností velmi málo.

V současné době, ne že by se sport skialpinismus rozšířil tak mohutně jako svého času snowboarding, už je ale povědomí o tom, co jsou to „tulení pásy“, které si skialpinista, obutý do zvláštních lyžáků před stoupáním do kopce lepí na skluznice lyží se speciálním vázáním.



Skialpinista a pracovník Horské služby Krkonoše Pavel Jirsa z pořádající organizace Ski Alp Club připomíná: „Od konce 90. let jsme byli organizováni v horolezeckém oddíle při Tělovýchovné jednotě Slovan Špindlerův Mlýn. V té době jsme s rozvojem skialpinismu začali závodit na Slovensku a zároveň na mezinárodních závodech převážně v Itálii a ve Švýcarsku. V roce 1992 proběhl, v rámci spolupráce tehdy partnerských měst Špindlerův Mlýn a polské Karpacze, I. ročník skialpinistického závodu. Závod se konal dalších 9 let a střídavě se závodilo mezi oběma partnerskými městy. V té době byla ustavena reprezentace ve skialpinismu při Českém horolezeckém svazu. Reprezentace v té době fungovala na základě individuálního financování výjezdů do zahraničí a následně finanční vypořádání bylo prováděno na základě dosažených výsledků. Pořádání závodů a finanční vyrovnání od ČHS si vyžádalo založení nového skialpinistického oddílu s vlastní právní subjektivitou sdruženého pod Českým horolezeckým svazem.“

Ski Alp Club Špindlerův Mlýn organizuje skialpinistické závody, které navázaly na desetiletou tradici závodu Špindlerův Mlýn - Karpacz. V roce 2016 se koná 25. ročník. Několik posledních let je závod pořádán jako Mistrovství ČR ve skialpinismu.

Správa KRNAP ve spolupráci s Horskou službou Krkonoše a Českou asociací horských vůdců doporučuje trasy pro skialpinisty.

Okruchy vedou především po značených cestách. V některých místech propojují kratší úseky mezi značkami, které tvoří často atraktivní sjezdy nebo naopak výstupy. Jsou přístupné v případě, že je dostatek sněhu. Velká část tras není v terénu vyznačena tyčemi nebo turistickými značkami a některé úseky jsou za určitých klimatických podmínek značně obtížné na orientaci. Trasy lze absolvovat obousměrně, ale určité úseky jsou vhodnější pro výstup než pro sjezd, což je vždy uvedeno. Je možné zvolenou trasu kombinovat i s dalšími turisticky značenými trasami a s ostatními cestami a nelesními plochami ve 3. a 2. zóně Národního parku Krkonoše.

Podmínkou je alespoň 30 cm zhuštěného sněhu, především tam, kde trasa vede mimo cestu. Většina vede minimálně místy terémem, který může být za určitých klimatických podmínek krajně obtížný na orientaci nebo nebezpečný z důvodu rizika pádu lavin. Je nutné před túrou zjistit aktuální stav lavinového nebezpečí, případně se o podmínkách v konkrétní lokalitě informovat u HS Krkonoše nebo na některém z informačních center Správy KRNAP. Zásadní je vybavení, které není možné podceňovat. K základu patří alespoň základní lavinová výbava (lavinový vyhledávací, sonda a lopata), nabitý mobilní telefon (pozor, v horách je řada míst hůře pokryta signálem), vhodná oblečení a přijímač GPS.



Trasy jsou vyznačeny v nových turistických mapách anebo na webových stránkách: www.krnapp.cz/popis-tras včetně jejich popisu.

Partneři Svazku Krkonose spolupracují

Arrakis, s.r.o., Skiareál Žacléř



Lyžařský areál v Prkenném Dole leží na nejvýchodnějším okraji Krkonos u města Žacléř. Dětské výukové hřiště je umístěno nedaleko. Krásná nedotčená příroda nabízí svá kouzla i vyznavačům běžeckého lyžování. V místě je bezplatné parkoviště.

info www.arrakis-zacler.com

DIKRAM s.r.o., Skipark Mladé Buky



Skipark Mladé Buky leží ve východních Krkonosích nedaleko Trutnova. Areál je dobře dostupný od hlavní silnice. Součástí je Kidpark s pojezdovým chodníkem pro děti, snowpark, oblíbené je večerní lyžování. Parkování je přímo pod sjezdovkami.

info www.skipark-mladebuky.cz

Dolce - Rekreační areál DOLCE*** Trutnov - Oblanov



Celoročně otevřený areál, umístěný uprostřed poklidné přírody je vhodný pro rodinnou rekreaci i skupinové pobyty. Nabízí ubytování ve zděných rekreačních domcích, finských chatách, rodinných stanech a mobilheimech. Součástí kempu Dolce tvoří rekreační nádrž s travnatou pláží, rybník pro sportovní rybolov, stylová restaurace, dětská hřiště, minigolf a kurty na tenis a volejbal.

info www.kemp-dolce.cz

Erlebachova bouda, Špindlerův Mlýn



Hotel nad Špindlerovým Mlýnem s komplexem ubytovacích zařízení Vila Tereza, Depandance David, Depandance Martin a Josefova bouda. Přístup je autem i pravidelnou autobusovou linkou. K dispozici je parkoviště. Předností je dostatek sněhu a nádherná příroda.

info www.erlebachovabouda.cz

Friesovy boudy, Strážné



Areál dvou hotelů v nadmořské výšce 1217 m ve střední části Krkonos nově nabízí neočekávané komplexní služby pro rodiny s dětmi i firemní akce. Jsou zde dětské herny a hřiště, wellness zóna, vlastní vlek o délce 900 m, luxusně vybavené pokoje a skvělá gastronomie. Pýchou areálu je místně vařené pivo Fries.

info www.friesovyboudy.cz

Golf Club U Hrádečku Grund resort golf&ski, Mladé Buky



Moderní 4 hvězdičkový hotel v italském designu s 28 pokoji a nádhernými výhledy na Krkonose. Běžecská stopa a zimní skútry přímo u hotelu. Lyžařský vlek v dosahu 300 m, po lyžování můžete využít široké nabídky služeb hotelu, restauraci, wellness centrum, golfový simulátor. Mezinárodní i krajové speciality a sezónní pokrmy z kvalitních čerstvých surovin.

info www.grundresort.cz

Holiday Park Liščí farma, PA-JA, a.s., Vrchlabí



Holiday Park Liščí Farma je jedinečný rekreační areál s širokou nabídkou služeb, sportu a zábavy nejen pro rodiny s dětmi. Prostředí je vhodné pro pořádání firemních akcí, skupinového pohybu či setkání při jakékoliv speciální příležitosti. Vše pro vás připravíme „na klíč“ přesně podle vašich přání a požadavků.

info www.liscifarma.cz

Hotel Arnika, Rudník



Hotel Arnika je skvělým místem pro odpočinek a poznávání východních Krkonos. V zimním období mohou klienti vyzkoušet lyžování v SKIRESORTU Černá hora, Herlíkovicích, Žalý, Mladých Bukách nebo ve Šp. Mlýně. Běžecské trasy jsou přímo za hotelem. V přátelské atmosféře hotelu si vychutnají dobré jídlo a relax služby v bazénu, saunách a při masáži. K dispozici jsou podzemní garáže.

info www.arnika-rudnik.cz

Hotel Večernice, Janské Lázně



V hotelu Večernice Janské Lázně pod úpatím Černé hory - v těsné blízkosti sjezdových, běžeckých a turistických tratí v chráněné oblasti Krkonos - naleznete příjemné zázemí za příjemné ceny. Pokoje jsou vybaveny sprchou a WC. Pro hotelové hosty je parkování přímo u hotelu. Wifi internet pro hotelové hosty zdarma.

info www.vecernice.com

Špindl.info, Špindlerův Mlýn



Zavítejte do našeho informačního centra ve vestibulu hotelu Centrál. Dovolíme si Vám nabídnout kompletní informace o nejoblíbenějším horském středisku. Právě Špindlerův Mlýn Vám nabízí si naplánovat dovolenou či víkend přesně podle vašich představ a přání..... Vždy jste u nás vítáni.

info www.spindleruv-mlyn.com

Informační centrum a cestovní agentura Janské Lázně



Zprostředkovává ubytování v hotelech, penzionech, apartmánech, chatách a chalupách v zajímavých turistických lokalitách Janských Lázních, Svobody nad Úpou, Horním Maršově, Mladých Bukách a Černém Dole. Organizuje lyžařské kurzy, školy v přírodě, firemní akce a školení a řadu dalších služeb.

info www.janskelazne.cz

Informační centrum Michlův Mlýn, Špindlerův Mlýn



Navštivte informační centrum u hlavní silnice asi 3 km před Špindlerovým Mlýnem. Rádi Vám pomůžeme najít nevhodnější ubytování pro Vás! Můžete zakoupit pohled včetně známky, pamětní magnetku, turistickou známku či vizitku do Vašeho turistického deníku. Nabídneme Vám razítko do putovního pasu. Těšíme se na Vás.

info www.spindleruv-mlyn.cz

KAD spol. s r.o., Vrchlabí



Společnost byla založena v roce 1993. Zabývá se především autobusovou dopravou. Zajišťuje dopravní obslužnost Vrchlabí, Špindlerova Mlýna a okolí, veřejnou dopravu na dálkových linkách Praha-Vrchlabí, Špindlerův Mlýn. V létě jsou autobusy součástí projektu Krkonoské cyklobusy. V zimě jako skibusy ve Špindlerově Mlýně. Společnost KAD provozuje dvě autobusová nádraží (ve Vrchlabí a Špindlerově Mlýně).

info www.kad.cz

Wellness hotel Gendorf, Vrchlabí



Příjemné a pohodlné ubytování v centru města Vrchlabí. Snadná dostupnost Wellness hotelu Gendorf, vybavení, rozmanité služby, rozsáhlé wellness centrum, občůdky v přilehlém hotelovém komplexu, ale i okolní příroda Krkonos vytvářejí neomezené možnosti trávení volného času.

info www.gendorf.cz

Ubytování Horal, Trutnov



Nově zrekonstruované ubytovací zařízení se skládá z místností - učebnou nedaleko centra je obklopeno lesoparkem. K dispozici prádelna, společenská místnost s TV a PC, WI-FI, uzamykatelné místnosti k uskladnění lyží, kol apod. V protější budově je recepce se stálou službou.

info www.horal-trutnov.cz

Hotel Labuť, Vrchlabí



Hotel Labuť se nachází naproti zámku a zámeckému parku v centru historického města Vrchlabí. Je ideálním místem pro letní i zimní rekreaci, školení, svatby a služební cesty. Osloví vás příjemné prostředí a pozorná obsluha. Pochutnáte si na kvalitních pokrmech české a mezinárodní kuchyně i na tradičních krkonoských specialitách.

info www.hotellabut.cz

Hotel pod Zvičinou, Dolní Brusnice



Rodinný hotel v Podkrkonosí na úpatí vrchu Zvičina s překrásným výhledem - ideální východisko pro cyklo výlety i pěší túry. K dispozici půjčovna horských a trekingových kol, v zimě lyží nebo sněžnic, tipy na výlety, geocaching centrum. Pro nejmenší dětské interiérové hřiště, pro unavené turisty bylinková lázeň v dřevěných sudech. Výborná domácí kuchyně.

info www.hotelpodzvicinou.cz

Kolínská bouda, Pec pod Sněžkou



Nachází se na turistické stezce mezi Pecí pod Sněžkou a Černou horou v nadmořské výšce 1117 m v klidném prostředí KRNP. V létě je vhodným výchozím bodem pro turistické nebo cyklistické výpravy, v zimě pro lyžařské radovánky. Horské klima, čerstvý vzduch a klid vytváří podmínky pro rekreaci rodin s dětmi, sportovce, i všechny, kteří si chtějí odpočinout a nabrat čerstvé síly.

info www.kolinskabouda.cz

Lázeňský resort Údolí Bratrouchov



Půvabné horské prostředí nedaleko Rokytnice nad Jizerou, vynikající úroveň lázeňství s možností indoor a outdoor aktivit v panenském prostředí, výborné ubytování a gastronomie, jsou důvody, proč klienti odcházejí domů zregenerovaní a cítí se o pár let mladší.

info www.udoli-bratrouchov.cz

MAJA Sport, Špindlerův Mlýn



Agentura byla založena v roce 1991. Lyžařská škola, půjčovna, vlek, horská kola, dvoustupňové skútry a můžete vychutnávat čerstvý horský vzduch. Těšíme se na setkání s vámi ve Špindlerově Mlýně, ať už v zimě na zasněžených svazích nebo v letních měsících na kolech či motorkách.

info www.majasport.cz

MEGA PLUS s.r.o., Janské Lázně



SkiResort ČERNÁ HORA - PEC je největší lyžařský resort v Česku. Lyžovat můžete na 41 km sjezdovek a lyžařských cest na 1 skipas. Tvoří ho 5 vzájemně propojených areálů - Černá hora (Janské Lázně), Pec pod Sněžkou, Černý Důl, Velká Úpa a Svoboda nad Úpou. Nabízí unikátní lyžařské propojení dvou největších areálů Černé hory (Janské Lázně) a Pece pod Sněžkou na lyžích a pomocí roleb SkiTour. Jen ve SkiResort ČERNÁ HORA - PEC se můžete svést osmimístnou kabinkovou lanovkou v Česku, nazvanou ČERNOHORSKÝ EXPRESS. Kromě kabinkové lanovky je SkiResort vybaven i 7 sedačkovými lanovkami a 28 vleků, mezi nimi i nejrychlejší šestisedačkou v Česku, která je navíc vyhřívaná a krytá bublinou. Užít si můžete jízdu po nejstarší sánkařské cestě dlouhé 3,5 km, nebo na lyže vyrazit večer. Lyžování za umělého osvětlení nabízí 4 z 5 areálů.

info www.skiresort.cz

Vytvářející Fond cestovního ruchu

Melida a.s., Skiareál Špindlerův Mlýn



Vyhlášené zimní středisko s neopakovatelnou atmosférou. 5 lanovek, 11 vleků, 85 % sjezdových tratí technicky zasněžovaných. Nové panoramatické restaurace na vrcholu Pláně a Medvědína. Apres ski bary a restaurace na dojezdu tratí. Dětská lyžařská a snowboardová škola, originální obchody se sportovním a fashion sortimentem, půjčovny, servis. Věrnostní celoroční slevový systém GOPASS. V zimní sezóně 2015-16 nová šestisedačková vyhrívaná lanovka s bublinou ve Sv. Petru. Parkování pod skiareály a skibusy zdarma.

info www.skiareal.cz

Orea Resort Horal****, Špindlerův Mlýn



Na úpatí Kozích hřbetů přímo v srdci Krkonoš naleznete Orea Resort Horal**** Špindlerův Mlýn. Je vhodný pro relaxační a sportovní pobyty, pro rodiny s dětmi i pro konferenční, kongresovou turistiku a firemní akce. Je ideálním výchozím místem pro pěší i letní cykloturistiku, zimní běžecké trasy po hřebenech Krkonoš a sjezdové lyžování.

info www.orearesorthoral.cz

Orea Resort Sklár****, Harrachov



Orea Resort Sklár**** Harrachov se nachází v klidné poloze na kraji lesa, do centra lyžařského střediska 5 minut chůze. Při pobytu zapomenete na starosti všedního dne, pochutnáte si na výtečném jídle a pití, necháte se hýčkat v Relax & Care centru a uděláte něco pro své zdraví při některé ze široké nabídky sportovních aktivit.

info www.resortsklar.cz

Osnado spol. s r.o., Svoboda nad Úpou



Osnado spol. s r.o. disponuje v rámci regionální linkové dopravy Královéhradeckého kraje největším podílem vozidel kategorie low entry (nízkopodlažní vozidla), které umožňují snadnější přepravu osobám se sníženou pohyblivostí nebo maminkám s kočárkem. Patří k lídrům v zavádění alternativních pohonů (zemní plyn) přispívajících k ochraně životního prostředí. Autobusy s logem Arriva potkáte na mezinárodních, dálkových i příměstských linkách.

info www.osnado.cz

Penzion - Privát 108, Vrchlabí

Penzion
Privát
108

Penzion nabízí dva vybavené pokoje. Dovolenu můžete prožít také v novém bungalovu s plně zařízeným apartmánem přímo za domem. Nabízí 4-6 lůžek, společenskou místnost s krbem, vlastní kuchyňku a koupelnu. Ceny ubytování zahrnují také úschovu lyží nebo kol, úklid pokojů, parkování přímo u domu a prostor pro posezení u ohniště.

info www.penzion-herlikovice.cz

Penzion Zvonička, Pec pod Sněžkou



Penzion Zvonička se nachází ve východních Krkonoších na cestě z Pece pod Sněžkou na Černou horu v nadmořské výšce 1117 metrů. Je ideálním ubytováním pro všechny, kteří chtějí strávit celoroční dovolenou v klidném horském penzionu.

info www.zvonička.cz

Rodinný Pivovar Hendrych, Vrchlabí



Byl založen v roce 2012. Výsledkem citlivého skloubení tradičních postupů a moderních technologií je prémiové pivo plné chuti. Můžete si vybrat i z široké nabídky pivních koktejlů, více než 50 druhů karibských rumů, 50 single malt whisky a dalších destilátů. Přijďte posedět do nekuřáckého Pivního baru Hendrych nebo se ubytujte v penzionu přímo nad pivovarem.

info www.pivohendrych.cz
www.penzionhendrych.cz
www.pivnibarhendrych.cz

REGATA ČECHY a.s., Hotel Horizont, Pec pod Sněžkou



Hotel Horizont**** v centru Pece pod Sněžkou na úpatí Sněžky (1603 m n. m.). Vedle ubytování nabízí doprovodné služby, skvělou gastronomii, hlídání parkoviště a široké možnosti kulturního, sportovního i relaxačního využití. Věrnostní karta načítá finanční bonus, který uplatníte jako slevu pro služby v hotelu při dalším pobytu.

info www.hotelhorizont.cz

Chata Odrodzenie (PL)



Chata Odrodzenie (Vzkříšení) v nadmořské výšce 1236 m, na úbočí Malého Šišáku nad Slezským sedlem. Dýchne na vás vysokohorská atmosféra. Překrásné výhledy na českou i polskou stranu Krkonoš uchvátí každého v létě i v zimě. Gastronomii, obsluhu, ubytování a přátelské prostředí si zde pochvalují nejen polští ale i čeští turisté. Přijďte pobejt.

info www.schroniskoodrodzenie.com

Sdružení pro rozvoj cestovního ruchu o.s. na Benecku a okolí



Sdružuje ubytovatele, majitele lyžařských vleků a dalších služeb, kteří se podílí na rozvoji turismu na Benecku. Organizuje propagační akce přímo ve Skiareálu i mimo něj. Pro hosty ubytované u členů sdružení zajišťuje Kartu hosta – slevové kupony.

info www.benecko.info

Spolek pro rozvoj cestovního ruchu v Rokytnici nad Jizerou z.s.



Sdružuje fyzické a právnické osoby, které poskytují služby v oblasti cestovního ruchu či mají zájem podporovat a koordinovat rozvoj turismu v Rokytnici nad Jizerou a jeho okolí. Návštěvníkům ubytovaným u členů Spolku je na dobu pobytu poskytována karta Benefit program Rokytnice PLUS, která nabízí řadu výhod, např. 15% slevu na skipasy v rámci Skiregionu.cz.

info www.rokytnice.com/sdruzeni

SKiMU, a.s. - Ski areál Malá Úpa



Zimní středisko, které je díky poloze v 1 000 m n. m. jedním z nejvýše položených v ČR. Nadmořská výška a zasněžovací systémy předurčují kvalitní sněhovou pokrývku po celou sezónu. Areál tvoří 17 km upravovaných běžeckých tratí a 2 střediska s 3,7 km sjezdovek, které obsluhuje sedm vleků. Pro děti jsou k dispozici dva dětské SKiMU Parky. Areálem projíždí dvě linky skibusů.

info www.skimu.cz

Služby Vítkovice, s.r.o.



Skiareál Aldrov ve Vítkovicích v Krkonoších nabízí výborné lyžařské podmínky s denní údržbou, umělým zasněžováním i nočním lyžováním. Vyhlášený je snowpark na vleku Jizerka i běžecké tratě v délce 35 km. Půjčovna, skiškola, skibus, občerstvení i ubytování vytváří kompletní servis. Zimní inspektor TV Nova udělil v uplynulé sezóně areálu Aldrov zlatou medaili.

info www.skialdrov.cz

Rautis, a.s., Poniklá



Ve firmě Rautis v Poniklé se seznámíte s více než stoletou tradicí výroby perličkových vánočních ozdob. Exkurze přímo do výrobních prostor probíhá každý den včetně víkendů a začínají v 9, 11, 13 a 15 hodin. V místní kreativní dílně si můžete vlastnoručně vyrobit svoji ozdobu. Firemní prodejna nabízí jak hotové ozdoby, tak i různé perličky a stavebnice ozdob. Otevřeno je každý den od 9 do 17 hodin.

info www.rautis.cz

Snowhill a.s., Skiareál Herlíkovic



K dispozici je 12 km sjezdovek s technickým zasněžováním a 3 km pro večerní lyžování, dvě sedačkové lanovky a pět lyžařských vleků, měřená slalomová trať a snowpark, dětský park s pohyblivým kobercem, kolotoč, vyhrívaná herna. Pro snadnější přístup z parkoviště do areálu je novinkou kabinková lanovka. Gastronomické i ubytovací služby jsou na lyžařských svazích i přímo na dojezdu lyžařského areálu. Parkoviště zdarma.

info www.snowhill.cz

Spartak Rokytnice, a.s., Rokytnice nad Jizerou



Spartak Rokytnice, a.s. je provozovatelem lyžařských středisek Horní Domky a Studenov. Skiareál Horní Domky se rozkládá na svazích Lysé hory a je jedním z největších v ČR. Skiareál Studenov je vhodný zejména pro rodiny s dětmi. Obě střediska jsou sdružena ve Skiregonu spolu s několika dalšími lyžařskými areály. V okolí je možné využít desítek kilometrů upravovaných běžeckých tratí.

info www.skiareal-rokytnice.cz

Sportovní areál Harrachov, a.s.



Sportovní areál Harrachov je známým místem skokanských soutěží včetně světových pohárů a mistrovství světa. Společné jízdenky platí i pro areály Amálka a Zákoutí. Na vícedenní a bodové jízdenky je možné lyžovat v celém Skiregionu (Harrachov, Rokytnice nad Jizerou, Paseky nad Jizerou, Rejdicce a Příchovice). Střediska nabízí ideální podmínky pro všechny.

info www.skiareal.com

Středisko služeb Benecko s.r.o., Skiareál



Benecko je klidné lyžařské středisko, ideální pro rodiny s dětmi, začínající lyžaře, ale i náročnější vyznavače zimních sportů. Nabízí snowtubing, večerní lyžování. Můžete využít vyjíždky na saních tažených koňmi. Poloha střediska vysoko v horách umožní krásné výhledy v Krkonoších.

info www.benecko.info/ski-areal

Turistické informační centrum Trutnov



Informační centrum naleznete na náměstí. Poskytuje všestranné informace o zajímavých turistických lokalitách, církevních a vojenských památkách, o muzeích a galeriích, kulturních a sportovních pořadech, zprostředkovává prodej vstupenek a propaguje Svazek obcí východní Krkonoše, doporučuje ubytování, prodává mapy a publikace.

info www.ictrutnov.cz

ZOO Dvůr Králové nad Labem, a.s.



Navštivte Zoologickou zahradu ve Dvoře Králové nad Labem. Oživte si vzpomínky z dětství, kdy jste snili o dobrodružných výletech mezi divoká zvířata a sny si částečně plnili, když vás rodiče vzali o víkend do zoo. Vezměte děti nebo partnera a vydejte se k nám. Zaručujeme vám okamžiky, na které budete rádi vzpomínat.

info www.zoodvurkralove.cz



Obec Dolní Dvůr

Obec Dolní Dvůr nabízí odpočinek a rekreaci podle doložených zpráv již od roku 1900. Poloha obce v srdci Krkonoš je výhodná jako výchozí místo turistických tras i cyklotras nejen na hřebeny a také do blízkého okolí. Trasy se dají velmi dobře kombinovat, ať už se jedná o výlety směr Černá hora, Sněžka, Špindlerův Mlýn či k návštěvě Vrchlabí.



Rodiny s malými dětmi, nebo návštěvníci toužící po klidných procházkách, si vyberou zcela určité místo, které bude milé oku i duši. K tomu poslouží také několik dostupných vyhlídek. Dětské hřiště je samozřejmostí. V zimním období potěší rozmanitá nabídka lyžařských areálů a běžeckých tratí. Zajímavá je výstavka v budově OÚ na téma historie Dolního Dvora, miniaturní místních budov a také zvonkohra umístěná na kostele sv. Josefa. Dostupné služby - obchod, pošta, několik restauračních zařízení. V obci je dostatek ubytovacích míst v několika penzionech a hotelu dle

vlastního výběru. Mnoho návštěvníků si nenechá ujít tradiční společenské akce jako jsou sváteční zpívání u vánočního stromu, loučení s letními prázdninami, dětské dny, nebo koncerty konané v kostele sv. Josefa.



Lyžařská škola pro celou vaši rodinu.

Začátečníky naučíme základy lyžování, pokročilým sportovcům pomůžeme zlepšit jejich techniku. Výuku zajišťujeme výhradně s licencií profesionálních učitelů lyžování.

Náš přátelský kolektiv se těší na vaši návštěvu!

Ján Radlč. +420 604 239 328, +420 605 428 277, info@ski-baron.cz, www.ski-baron.cz



Janova bouda Dolní Dvůr, Krkonoše

Nadstandardní apartmány
100 m od lyžařského areálu



Ján Radlč. +420 604 239 328, +420 605 428 277, info@baranovyboudy.cz, www.baranovyboudy.cz

Skiareál SKI FAMILY v Dolním Dvoře patří mezi typické rodinné lyžařské areály. Je umístěn v údolí Kotelského potoka, cca 300 metrů od Rudného náměstí a kostela, směrem na Rudolfov. V posledních dvou letech byl skiareál vylepšen. KidPark dvěma novými vleky, zázemím a webovou kamerou, pro nejmenší lyžaře přibyla trať KidPark Mini. Na sjezdovce za potokem je nově postavený úsek se slalomovou tratí a časomírou. Samozřejmostí je zasněžovací systém v celém areálu.

Hodinová kapacita cca 4400 osob za hodinu. Celou sezónu večerní lyžování. Lyžování je příjemné díky širokým sjezdovým tratím. Začátečníci a malé děti mají vlastní sjezdové tratě. Je zde možnost bezplatného parkování ve vzdálenosti cca 50m od vleku. Občerstvení u dolních stanic vleků je možné ve skibaru, v nově zrekonstruovaném hotelu Ettel, který nabízí kvalitní ubytování a dětský koutek. U horní stanice je rekonstruována restaurace a ubytovací zařízení Česká farma v srdci Krkonoš.



Na území Krkonošského národního parku, ve II. zóně, v nadmořské výšce 800 metrů, v Dolním Dvoře na Hanapetrově pasece je příjemné lyžování pro začínající lyžaře, snowboardisty, rodiny s dětmi, školní výukové turnusy a lyžaře, kteří si chtějí nerušeně vyzkoušet různé lyžařské praktiky.

Skiareál má čtyři sjezdové tratě o celkové délce 1 600 metrů (2x 350 metrů o šířce 30 metrů, 1x 400 metrů a 1x 500 metrů o šířce 15 metrů). Lyžařský vlek je provozován jako obslužné zařízení pro klienty horské chaty HANAPETR, která je od LV vzdálena cca 50 metrů, ale také pro všechny lyžaře, kteří se dopraví a nebo se vyskytují v lokalitě Hanapetrova paseka.

Do lokality se dostanete z Dolního Dvora po místní komunikaci a horské silnici č. 7 a 8. V zimních měsících je silnice udržována. Vjezd do chráněné oblasti je pro vozidla s dojezdem na Hanapetrovu paseku bez omezení. Jsou tu tři bezplatná parkoviště o celkové kapacitě 30 míst. Teplá jídla a nápoje pro turisty i lyžaře jsou po celý den k dispozici v horské chatě Hanapetr, stejně jako bezplatné sociální zařízení.

Horská chata HANAPETR poskytuje celoroční ubytování o kapacitě 42 lůžek. Stravování je pro skupinové a školní turnusy, rodiny s dětmi, ale i sportovní a firemní akce. K dispozici jsou dvou až šestilůžkové pokoje, dvě jídelny, použitelné jako konferenční místnosti, parkování u chaty, připojení Wi-Fi. Bezplatný mini vlek pro začínající dětské lyžaře, v délce 150 metrů.

Je možnost zapůjčení lyží, snowboardů, saní a bot pro lyžaře. K dispozici také lyžařský instruktor pro lyžaře začátečníky.



Tetřeví Boudy jsou oblíbená horská rekreační samota na luční enklávě v nadmořské výšce 1030 metrů, přímo na Krkonošské lyžařské běžecké magistrále. Najdou tu pravé vyžití a odpočinek jak rodiče, tak děti.

Na pozemku vedle hotelu je báječná sjezdovka s ideálním sklonem pro rodiny s dětmi a začátečníky s vlekem.

V restauraci podávají tradiční pokrmy české kuchyně z kvalitních surovin bez umělých přísad. Po-


chutnáte si na domácí stravě. Upečou domácí chléb, pečivo, koláče i buchty.

Pro děti je v domě připravena dětská herna, čítárna, minifotbal, ping-pong, různé stolní hry, kulečník, šipky, místnosti na cvičení (mj. joga, hotjoga) a společné hry, kinosál, bazén, sauna - s možností soukromého využití a fitness.

Budovy A a C jsou kompletně nově rekonstruované. Dvoulůžkové až pětilůžkové jsou v moderním barevném provedení, působí útulně, s vlastní kou-

pelnou. Na každém pokoji je čajový koutek s varnou konvicí a minilednička. Koberce jsou 100% vlněné - anglického typu. Na pokoji ploché TV se vstupem na internet, duální tuner, možnost instalovat individuální aplikace pro děti, pohádky, hry, Wi-Fi. V rodinných apartmánech se dvěma ložnicemi je kuchyňka s svařičem a varnou konvicí.

www.tetreviboudy.com



HORSKÝ HOTEL
TETŘEVÍ BOUDY
KRKONOŠE
WWW.TETREVIBOUDY.COM
EMAIL:
TETREVIBOUDY@EMAIL.CZ
TEL: 602 322 399
NEBO 602 611 611



Pohoda nad mraky

... balzám pro tělo, klid pro duši.

www.friesovyboudy.cz, www.penzionandula.cz
tel.: +420 724 230 884, +420 492 603 063



penzion "SLUNCE"

Dolní Dvůr 119
543 42 Czech Republic
tel. +420 - 605 311 499
civrnny2@tiscali.cz





Městys Černý Důl



Konec kalendářního roku je v Černém Dole předznamenáním společenských setkání a zábavy. Na náměstí postaví velký vytápěný party stan a tím zajistí i v čase kruté zimy vhodný prostor pro zábavu s občerstvením. Týden mezi Vánoci a Silvestrem je plný soutěží, živé hudby, koncertů, dětských odpolední, Štěpánské diskotéky, vystoupení klauna, taneční zábavy pod dohledem Krakonoše. Vyvrcholením je Silvestrovská disko zábava.

Ski areál v Černém Dole je součástí lyžařského SkiResortu ČERNÁ HORA - PEC. Černodolský areál nabízí 6,5 km sjezdovek vhodných především pro rodiny s dětmi a lyžaře začátečníky. Je vybaven dvěma sedačkovými lanovkami, šesti vlekem, dětským lyžařským parkem s pojezdovým pásem, kotvičkovým vlekem, lyžařskými překážkami. Se skipasem SkiResortu můžete dětský park využít zdarma pro vlastní výuku dětí. Do dětského parku si můžete koupit i samostatný vstup. Vyzkoušet je možné Top Speed - radar pro měření sjezdové rychlosti. Pro přesun mezi are-

ály SkiResortu je možné využít skibus.

Městys Černý Důl má dlouhou tradici v těžbě i zpracování vápence. Hrdě se hlásí k hornictví. Historie spjatá s dolováním sahá až do 14. století. V rámci projektu „Podzemí Krkonoš“ připravili v Černém Dole hornické muzeum. Je jedinou možností, jak nahlédnout do nepřístupných dolů, krkonošských jeskyní a způsobů jejich výzkumu alespoň formou fotografií, plánek a exponátů. Černý Důl je jedním z mála míst, kde se v Krkonoších ještě nerostné suroviny těží.

V Černém Dole nad soutokem Stříbrného potoka a Shnilé vody se nachází naučná hornická stezka Berghaus. Její trasa zahrnuje deset zastavení. Je jednou z mála lokalit, kde byly zachovány pozůstatky po dolování z nejstarších dob. Nalezneme ji asi dva kilometry od centra městyse Černý Důl. Prostřednictvím deseti zastavení připomene dávno zamklé doly, vysvětlí některé způsoby středověké těžby. Díky plánek a fotografiím nahlédnete do podzemí a seznámíte se s geologií Krkonoš.



Pension SALMA

Černý Důl č. p. 221
Tel.: +420 602 610 637

Ubytování za příznivé ceny,
150m od lyžařského areálu.

www.salma.cz



Rodinný penzion Klecanda
penzion přímo u sjezdovky

Tel.: +420 499 434 193
www.klecanda.cz



Ski areál Strážné Rodinné lyžování v Krkonoších



www.strazne.eu



Obec Strážné

Moderní Horské lyžařské rekreační středisko Strážné leží přímo v srdci Krkonoš, 6 km od Vrchlaví (směr Špindlerův Mlýn), je situované v nadmořské výšce 800 - 1300 m. Celoročně nabízí rozmanité příležitosti k rekreaci a sportu.

V horském středisku se nachází moderní lyžařský ski areál, který je vybaven čtyřmi sjezdovými tratěmi všech stupňů obtížnosti, od modré až po černou. Pro nejmenší návštěvníky je dětský vlek a velmi mírný cvičný svah v těsné blízkosti modré sjezdovky Kolonka.

Ve ski areálu je pro všechny věkové kategorie moderní lyžařská škola a špičkově vybavená půjčovna lyží. V lyžařské škole je vyučování dětí na lepší lyžařské a metodické úrovni, než u výuky od rodičů. Zkušenost a nadhled učitelů, hravá forma, materiální vybavení - to vše hovoří ve prospěch profesionálů.

Sjezdové tratě jsou dvakrát denně upravovány rolbou, většina sjezdových tratí je uměle zasněžována a osvětlena.

Na horní stanici vleku Kotva u červené sjezdovky se nachází restaurace se zimní terasou a vyhlídkou na Černou horu. U rodinného vleku Kolonka je pro návštěvníky zajištěno občerstvení v nově zrekonstruovaném Bar Baru s krásnou zimní terasou a výhledem do údolí.

Pro nadcházející zimní sezonu jsme připravili pro nejmenší hosty a jejich rodiče nový vlek o délce 375 metrů. Přispěje ke zlepšení přepravního komfortu a snížení čekací doby. Účelem stavby je zajiš-

tění sportovního lyžařského vyžití v zimním období začínajícím lyžařům a rodinám s dětmi.

Ubytování je v těsné blízkosti a pohodlně dostupnosti k vlekům. K dispozici je cca 2500 lůžek, rozmístěných v soukromých ubytovacích zařízeních, od penzionů typu ubytoven až po luxusní apartmány vybavené saunami a vířivými lázněmi. Parkování hostů je zajištěno u samotných penzionů nebo na dvou placených parkovištích.

www.strazne.eu

Krkonoše – lyžařský běžecký ráj pokračuje

Krkonoše – svazek měst a obcí je od roku 2000 garantem projektu „Krkonoše – lyžařský běžecký ráj“. Jedná se o koordinaci pravidelné úpravy lyžařských běžeckých tratí v terénu, vyznačení a vybavení mobiliářem. Cílem projektu bylo a je sladit rostoucí zájem veřejnosti v Krkonoších o lyžařskou turistiku a běžecké lyžování s ochranou přírody.



Upravované lyžařské stopy propojují celé Krkonoše

Z referencí Radka Vicha, koordinátora běžeckého lyžování v Krkonoších, vyplývá, že do projektu KLBR je zapojeno více jak 20 upravitelů. Správa Krkonošského národního parku, Královéhradecký a Liberecký kraj, Nadace ČEZ, Horská služba Krkonoše a další partneři. **Radek Vich dále uvedl:** „Na horách a v jeho podhůří je upravováno, dle sněhových a klimatických podmínek, až 670 km lyžařských běžeckých tras: páteří trasa Krkonošská magistrála z Harrachova do Začleře - 72 km, závodní běžecké tratě - 89 km, ostatní běžecké tratě v Krkonoších - 410 km, běžecké tratě v Podkrkonoší - 100 km.

jilo 20 upravitelů na 58 katastrálních územích ve 33 obcích. V Podkrkonoší bylo za stejné období upraveno 236 km lyžařských běžeckých tras, při úpravě bylo najeto 40 mth, zapojili se 4 upravitelé v 5 katastrálních územích ve 4 obcích.

zenci R. Vich. Manažer Svazku Krkonoše Pavel Klapuš k tomu doplnil: „V Krkonoších je upravováno cca 40 % lyžařských běžeckých tratí v poměru k celé ČR. To je téměř polovina z nabídky toho, co české hory v tomto sportu nabízí. To je důležitý argument pro Svazek Krkonoše jako koordinátora projektu i pro jednotlivé upravitelé.“ Dále zmínil portál Bílé stopy jako aktuální a velmi dobře vedený informační zdroj s ověřenými daty a dodal: „Zdaleka ne všechny webové portály, které mají v nabídce informace o lyžování a zimních možnostech, jsou úplné a aktuální. Je nutné neustále pracovat na zlepšování kvality poskytovaných informací.“

Na úpravu lyžařských běžeckých tras v Krkonoších v sezoně 2014/2015 přispěl 1 milionem korun Královéhradecký a Liberecký kraj, Nadace ČEZ a Birell, další podpora je od samotných upravitelů.

Před uplynulou zimní sezonou 2014/2015 bylo kompletně obnoveno označení Krkonošské lyžařské magistrály v podobě 188 kusů orientačních značek. Instalovány dvě venkovní mapy pod Černou horou, jedna venkovní mapa v podhůří a sedm orientačních směrůvek, uzavřel pre-

Poskytované informace musí být objektivní, pravdivé, jednotné, aktuální.

Svazek Krkonoše na oficiálním turistickém informačním portálu www.krkonoše.eu aktualizuje data díky nutné pravidelné vzájemné informovanosti a spolupráci.

Plán finanční podpory Krkonoš – svazku měst a obcí na úpravu lyžařských běžeckých tras v Krkonoších na nadcházející zimní sezonu 2015/2016 předpokládá, že se bude žádat o maximální možné částky ze všech zdrojů, což pokryje o něco vyšší procenta výdajů než doposud, za podmínky schválení.

Podpora běžeckého lyžování, jako veřejné populárního sportu, bude i v nadcházející zimní sezoně 2015/2016 pokračovat v minimálně stejném rozsahu.

Nabídka zimních sportů v Krkonoších

„Knižničku“ propagačních materiálů Svazku Krkonoše doplňuje trháč ležák s mapou, obsahující nabídku zimních sportů v Krkonoších, na české i polské straně. Je vydán v česko-polské a v německo-anglické jazykové mutaci.

Mapka má vyznačenu Krkonošskou lyžařskou magistrálu, zakreslené turistické i závodní lyžařské tratě a skialpinistické trasy na území KRNP. Vyznačeny jsou také jednotlivé sjezdové skiareály v regionu. Dále jsou v legendě odkazy na možnosti vyjížděk na saních či jízdů se psím spřežením, půjčovny skútrů, sánkařské dráhy, ledopády určené k ledolezení a kluzišťe.

na Horskou službu českých i polských Krkonoš a kontakty jednotlivých skiareálů na území českých i polských Krkonoš. Dále tipy na výlety na běžkách do rozmanitých částí pohorí. Např. z Benecka na Horní Mísečky a k rozhledně Žalý, okolo Hvězdy v Kořenově, okolo Harrachova, Dvoraček a Rokytnice nad Jizerou, z Horní Malé Úpy do Svobody nad Úpou, ze Špindlerova Mlýna do Strážného, okolo Černé hory, anebo upoutávku na Jizersko-Jakuszyckou magistrálu. Nechybí nabídka trasy na sněžnicích.

Textová část obsahuje mj. Desatero zásad bezpečného chování při pohybu v horském terénu, kontakty

i Propagační materiál zdarma získáte v krkonošských informačních centrech.

Budme k sobě ohleduplní

Upravené lyžařské běžecké tratě nejsou sami sebou. Úpravy běžeckých stop jsou realizovány nejenom díky finančním prostředkům z dotací Královéhradeckého i Libereckého kraje, Nadace ČEZ, společnosti Birell a dalších partnerů, ale především díky práci a iniciativě nadšenců. Finance totiž nikdy zcela nepokrývají vynaložené náklady.

A tak když už jsou stopy upraveny, a vzápětí kvůli nečistotám některých jednotlivců zničeny, je to škoda. Ve svobodné zemi nemůže nikdo nikomu zakázat pohyb ve volné přírodě a chůzi v terénu v okolí upravených lyžařských stop už vůbec ne. Tratě většinou rozbíjí necitliví řidiči čtyřkolek a skútrů, ale i lidé putující pěšky, se saněmi nebo na sněžnicích.

Jak upozornit na střet zájmů?

Běžkaři chtějí panenskou stopu ve sněhové pokrývce, řidiči potřebují prostor

k přepravě z místa na místo, pěší vyrazí na procházky. V některých místech slouží všem jenom jedna komunikace. Kde nastává smíšený provoz, upozornění je pravděpodobně bezpředmětné. Stopy budou těžko uhaženy před ničením.



i V místech, kde lze provoz rozdělit a stopy jsou devastovány necitlivým přístupem, je na místě apel na slušné chování. U nástupu do běžeckých stop budou umístěny informativní tabulky, upozorňující na upravené běžecké stopy.

Jak zjistit, kde je aktuálně upravený terén?

„Bílé stopy“ napoví

Informace o tom, které tratě a ve kterých místech jsou perfektně upraveny, šíří webový portál www.bileestopy.cz. Stav běžeckých stop pravidelně monitoruje díky zařízení GPS, která jsou instalována v některých upravovacích strojích. K tomu koordinátor projektu Bílé stopy Josef Brabec dodal: „Projekt zpracovává data ze třinácti strojů, které upravují krkonošské běžecké stopy. Od loňského roku stoupla sledovanost webových stránek o 200 %, stránky prohledlo 325 000 zájemců. Byly zobrazeny více než šest milionkrát.“



Portál zaznamenal velký rozvoj. Ze sběru dat, která nabízí, je možné vysledovat zajímavé statistiky a vytvořit různé sumáře, např. o provozu jednotlivých strojů s GPS.

V Krkonoších bylo v uplynulé zimní sezoně 2014-2015 v provozu třináct upravovacích strojů v průběhu non-stop cca 299 dní, tj. 7 122 hodin.

www.bileestopy.cz

Selfie se značkou Birell

Fotosoutěž

Krkonoše – svazek měst a obcí uzavřel partnerskou smlouvu se společností Birell. Instalovány byly nové značky Krkonošské lyžařské magistrály. Až budete na běžkách v hřebenových partiích Krkonoš po magistrále projíždět, vyfotíte své selfie se značkou Birell.

Vaše elektronické fotografie v tiskové kvalitě přijímáme na emailové adrese: svazek@krkonoše.eu.

i Uzávěrka fotografií je 31. dubna 2016.

Nejlepší selfie odměníme a zveřejníme na oficiálním turistickém webovém portálu: www.krkonoše.eu a na facebookovém profilu Krkonoše.eu.

Zasláním fotografie prohlašujete, že jste AUTOREM soutěžních fotografií a SOUTHLASÍTE s použitím soutěžních fotografií pro účely propagace turistického regionu Krkonoše (web, propagační tisoviny, apod.).



Celokrkonoská karta hosta

Krkonoše – svazek měst a obcí připomíná výročí založení (2000 – 2015)

15 let

Karta hosta je v turisticky oblíbené lokalitě bezpochyby vhodným a široce využitelným marketingovým nástrojem. V řadě míst v zahraničí, ale i v ČR ji používají, klienti se po ní sami poptávají.

V Krkonoších vznikly karty hosta spontánně postupně již v několika obcích a městech. Jejich poskytovatelé si zájem pochvalují. Karta hosta je hybnou silou dění, nástrojem k prezentaci služeb, motivuje zákazníky k vícedenním pobytům. Jako zpětná vazba je obrovským zdrojem informací o chování a pohybu klientů, kdy lze pak následně správně nastavit cílenou nabídku dle aktuální poptávky. Záměr zavedení celokrkonoské karty hosta byl Janem Sobotkou, předsedou Svazku Krkonoše, představen starostům měst a obcí na Valné hromadě.

„Zásadním, rekneme politickým, úkolem manažerů Svazku Krkonoše je zamýšlet se nad zavedením celokrkonoské karty hosta, která by „mazala“ do jisté míry existující konkurenci mezi jednotlivými středisky,“ uvedl Jan Sobotka. „Karta by žila svůj vlastní život v součinnosti s již existujícími. Připravit však vhodné „klima“ pro její zavedení není jednoduché. Vyzaduje součinnost a snahu o spolupráci mnoha subjektů. Jak z řad podnikatelů, tak státní správy a samospráv.“ Vždyť právě představitelé a zástupci měst a obcí mají o zavedení karty hosta zájem např. z vyplývající podrobné evidence o počtech hostů,

což umožní zlepšit výběr poplatků. K tomu Jan Sobotka dále doplnil: „Je dobře, že karty hosta postupně v jednotlivých lokalitách už fungují. Úkolem Svazku Krkonoše je dát této službě další veřejný rozměr. Je to však složitý proces, který vyzaduje spoluúčast zásadních hráčů v území, kterými jsou především lyžařské skiareály a hlavní střediska cestovního ruchu, pak bude mít potřebný efekt.“ Manažeri Svazku Krkonoše začali možnost zavedení celokrkonoské karty hosta s významnými partnery v území projednávat a setkali se s pozitivními ohlasy. K tomu J. Sobotka upřesnil: „Ti, kteří

jsou ochotni spolupracovat, musí namodelovat její fungování a obsah. Každá oblast by si svoji místní kartu zachovala, nad rámec by fungovala celokrkonoská. Harrachov je nám příkladem, že ve spolupráci s místním sdružením má karta hosta svoji významnou pozici. Podle tohoto systému by mohlo být namodelováno fungování karty celokrkonoské. Pokud by se zavedení marketingového nástroje s nejlepší nabídkou služeb podařilo, čítá mnoho možností využití. Stojíme však zcela na začátku a čeká nás velmi mnoho jednání a práce,“ zřekapituloval J. Sobotka.

Úspěch tvůrců Integrované strategie rozvoje regionu Krkonoše (ISRRK)

„Nejvyšším územně plánovacím dokumentem ČR je Politika územního rozvoje ČR,“ uvedl Jan Sobotka, předseda Svazku Krkonoše. „Kraji jsou doplňovány Zásady územního rozvoje. Dalšími dokumenty jsou Územně analytické podklady od ORP, z nichž vznikají Územní plány. Pro nás, jako tvůrce Integrované strategie rozvoje regionu Krkonoše, je úžasná zpráva, že její závěry budou použity do změn Zásad územního rozvoje obou krajů. To je absolutní úspěch. Tvořili jsme dokument s cílem, aby byl smysluplný, užitečný a žil dál svůj „život“ a to se naplnilo. To byl a je náš zájem a cíl. ISRRK bude tím pádem respektována v obou krajích a to je, co jsme chtěli,“ potěšen sdělil J. Sobotka.

Projekty regionálního rozvoje v Krkonoších může předložit každý

Součástí ISRRK je Zásobník projektů - databáze toho, co se v území připravuje, co se chystá a systém, jak s informacemi, resp. databází, dále pracovat. Projekty mohou předkládat neziskové organizace, podnikatelé, města a obce i ostatní subjekty působící v regionu Krkonoše. Z nich se pak každoročně sestavuje a aktualizuje Akční plán - projekty s nejvyšší prioritou.

Starosta Jan Sobotka k tomu vysvětlil: „Zásobník má živelnou podobu, je evidencí toho, co se v území vyhledově chystá. Tzv. projektové listy aktivit z Akčního plánu umožňují aktivní přístup při řešení otázek spojených např. s tématem výstavby dálnice D11, R11, R35. Jako garant tohoto projektu mám přístup na intranet. Na něj umísťuji závěry jednání, výstupy z konferencí, aktuality a novinky. V rámci ISRRK tímto způsobem dochází k implementaci Akčního plánu se související snahou něco tlačít kupředu. Na intranetu je pak pro další zájemce vše chronologicky řazeno.

V souvislosti s výstavbou dálnice jsem na Radě i Valné hromadě Svazku Krkonoše referoval, že existuje zápis jako potvrzení zájmového sdružení D11, kdy jsou podepsány smlouvy na dodavatele projektů, přičemž by následně měly být zahájeny práce na posledním úseku dálnice Jaroměř - státní hranice. Již nyní je zřejmé, že dálnice do Polska má v ČR nejvyšší politickou prioritu, již jsou zřejmé termíny na úseky např. Trutnov - Jaroměř. Optimistické sdělení je, že by dálnice do Polska mohla být dokončena roku 2026. Politicky je trasa preferovaná, ale bohužel zákony, resp. legislativa související s majetkoprávním vypořádáním je velmi složitá,“ dokončil J. Sobotka.

Blíže informace k ISRR Krkonoše se dozvíte na stránkách: www.rozvoj.krkonoše.eu
V případě zájmu o zaslání projektu do Zásobníku projektů či jakékoliv další informace nás kontaktujte na: rozvoj@krkonoše.eu

Nové možnosti pro milovníky lyžování na 190 kilometrech sjezdovek a 34 lanovkách a 141 vlecích

Lyžujete rádi? Máte zájem více poznat další lyžařská centra? Chcete ochutnat jízdu na velkém území v Česku? Pořídte si Czech Skipass! Proč? Společný Czech Skipass umožňuje lyžovat ve 23 českých skiareálech po celé republice.

V Krkonoších konkrétně ve Skiareálu Špindlerův Mlýn, ve Ski-Resortu Černá Hora - Pec (Černá hora - Janské Lázně, Pec pod Sněžkou, Velká Úpa, Svoboda n. Úpou, Černý Důl), ve Ski Areálu Malá Úpa, Ski Family Dolní Dvůr, ve Vítkovicích a v Herlíkovicích-Bubákově.

Mimo Krkonoše ve Skiarénu Jizerky (Tanvaldský Špičák, Bedřichov, Severák), Skiareálu Klínovec, Ski&Bike Špičák, Skiareálu Lipno, Skiareálu Plešivec, Dolní Moravě relax&sport resort, Ski areálu Kouty, Skicentru Deštné, ve Ski Bílá, Skicentru Kóhútka a Skiareálu Moníneč.

Projekt je společným podnikatelským záměrem, jehož předmětem je nabídka sezónní lyžařské jízdenky s platností a využitelností na lanové dráhy a lyžařské vleky ve spolupracujících areálech po zaplacení ceny permanentky.

Cílem je nejen nabídnout na jeden skipas lyžování na velkém území, ale umožnit lyžařům navštívit i jiná střediska a poznat tak, že v posledních letech

se naše skiresorty výrazně modernizovaly.

Czech Skipass má podobu bezkontaktního datového nosiče - čipové karty, do níž jsou zaneseny osobní údaje držitele (jméno, příjmení, datum narození a aktuální fotografie bez pokrývky hlavy a bez brýlí) pořízená při vydání karty.

Cena je pro dospělého 11 000 Kč + poplatek za kartu 50 Kč nebo 100 Kč dle podmínek v jednotlivých prodejních místech. Je vratná a zakoupíte ji v pokladnách skiareálů.

Czech Skipass je neprenosný. Blíže informace zjistíte na www.czechskipass.cz.

Asociace horských středisek ČR a Krkonoše – svazek měst a obcí doporučují lyžařům Czech Skipass a přejí krásnou nadcházející zimu a pěkné sportovní zážitky.

Partner Svazku Krkonoše – Asociace horských středisek ČR - „má slovo“

V ČR vznikla Asociace horských středisek ČR, o. s. (AHS) se sídlem ve Vrchlabí. Její ředitel PaedDr. Libor Knot, na otázku: Proč AHS ČR vznikla?, odpověděl: „Horská střediska pocítovala potřebu společného řešení některých problémů, které brzdí rozvoj. Nejde jen o profesní záležitosti týkající se provozování lanovek a vleků, ale především o vytváření podmínek pro podnikání jako právoplatné součásti turistického průmyslu. Členy asociace se stala většina velkých českých skiareálů, které představují v ukazateli tržeb více než 70 % českého trhu.“

Která horská střediska jsou členy AHS? „Z oblasti Krkonoš jsou to například Skiareál Špindlerův Mlýn, Ski Resort Černá hora - Pec, ale i další střediska po celé republice - Klínovec, Lipno nebo Dolní Morava.“

Jaké jsou hlavní cíle a úkoly AHS? „Pro svůj rozvoj potřebují horská střediska silné sdružení, které je reprezentuje při jednání se státem, státními institucemi, krajskými samosprávami a dalšími organizacemi, které ovlivňují podnikání členů AHS. Principem fungování je spojení síly velkých skiresortů s větším počtem menších lyžařských středisek.“

Prioritativní činnosti asociace je řešení legislativních otázek. Co konkrétně to znamená? „Jedná se hlavně o majetkoprávní problematiku jako podmínky nájmu pozemků ve vlastnictví státních organizací nebo dopad novelizace občanského zákoníku na podnikání na horách. Aktuálním tématem je Zákon o podpoře rozvoje

cestovního ruchu. Cílem je stát se připomínkovým místem pro tvorbu norem a předpisů, které se týkají horských středisek.“

V jakých oblastech se nejvíce angažujete? „V ekonomické oblasti se zaměřujeme na investice do infrastruktury souvisejícími s horským byznysem a financováním cestovního ruchu. V rámci marketingu a komunikace chceme vyhledávat zdroje pro propagaci českých horských středisek jako protiváhu vůči velkým marketingovým kampaním zahraničních lyžařských regionů. Aktivně komunikujeme společnou problematiku s cílem podívat se na turismus na horách z určitého nadhledu. Horská střediska leží většinou na území příhraničních menších obcí, které to s podporou státu nemají jednoduché a často je turismus základem pro jejich zaměstnanost a života v obci. Udržení a další rozvoj turismu na horách se dá uskutečňovat jen při společném postupu lyžařského areálu, místních podnikatelů a obce a zároveň při vytváření korektního, ale silného a vyargumentovaného tlaku na kraje a stát.“

AHS se stala partnerem Svazku Krkonoše. Proč?

„V rámci přidruženého členství spolupracujeme s šestnácti horskými obcemi a městy. Jsme rádi, že i Krkonoše - svazek měst a obcí přijal nabídku na partnerství. Smyslem je odborná spolupráce mezi samosprávami a naším spolkem. Chceme ještě přesněji znát problémy obcí v horských oblastech a společně s provozovateli lyžařských středisek a dalšími podnikateli se pokusit vylepšit jejich výchozí podmínky a nastavit možnosti dalšího rozvoje

tak, aby z toho profitoval celý segment horského turistického ruchu. Na půdě AHS chceme vytvořit platformu, kde se podnikatelé a obce působící na horách nejprve dohodnou na prioritách a hlavních oblastech, které je nutné řešit a ty potom budou společně prosazovat.“

Proč vznikl Czech skipass, kdo je zápojen, jaká je zkušenost s jeho použitím?

„Czech Skipass je projekt společného celosezónního skipasu, který platil v 19 lyžařských střediscích a měl premiéru v loňské zimní sezóně. Držitelé Czech Skipassu měli možnost s jednou jízdenkou lyžovat na 154 km sjezdovek a použít 26 lanovek a 118 vleků. V první sezóně si jej pořídily řádové stovky lidí, ale náš cíl nebyl ani tak obchodní, jako spíše ukázat našim klientům, že nejen v Alpách, ale i v ČR je možno vytvořit společnou jízdenku, která bude platit na velkém území. Prezentovat tím otevřený a moderní přístup provozovatelů lyžařských středisek k veřejnosti a dát zákazníkům možnost poznat, že máme v ČR moderně vybavené skiareály.“

Na podzim 2015 proběhne kampaň na podporu českých hor. V čem spočívá?

„V rámci vyhledávání zdrojů pro propagaci našich horských středisek se AHS podařilo získat ke spolupráci agenturu CzechTourism, která s námi připravila velkou kampaň na podporu českých hor. Součástí budou televizní a rozhlasové spoty, tištěná reklama, billboardy, propagace na internetu, webový portál, atd.“

Dálnice spojující Krkonoše s Polskem se rýsuje

V polské Lubawce byla podepsána Deklarace o spolupráci k podpoře rychlého zahájení výstavby dálnice S3/R11 v úseku Bolków - Lubawka - Královec - Jaroměř.

Na konferenci do Lubawky, kde byla Deklarace signována hejtnemem Královéhradeckého kraje Lubomírem Francem, starosty českých a polských měst a také zástupci Dolnoslezského vojvodství i aglomerací měst Walbrzych a Jelenia Góra, byl pozván starosta Vrchlabí Jan Sobotka, který k tomu uvedl: „Jsem potěšen sledem událostí a považuji je pro Krkonoše za zásadní z několika důvodů. Pro nejvyšší české hory a jejich turismus se tím otevírají další možnosti. Budování části transevropské dálnice, resp. úseku Královec - Trutnov - Jaroměř,

navazuje na cíle snažení naší Integrované strategie regionálního rozvoje Krkonoš. Jako spojnice severu a jihu je pro Krkonoše aťou a omegou další konkurenceschopnosti jak v oblasti turismu, tak i obchodu a celé ekonomiky. Z aglomerace kolem Varšavy bude zkrácen čas dojezdu zhruba o polovinu. Magistrála umožní podstatně snížení dopravních nákladů. Poláci z této části své země budou mít do Krkonoš téměř stejně daleko jako do Tater.“

Byl jsem přizván k podpisu Deklarace, přestože plánovaná dálnice přes Vrchlabí nepovede, tedy jako zástupce města, ale především jako představitel Svazku Krkonoše, který svými strategickými materiály o stavbu již několik let usiluje.“

Současný stav silniční dopravy mezi ČR a Polskem znemožňuje optimální rozvoj Královéhradeckého kraje, tedy i Krkonoše a Dolní Slezska. Zástupci českých i polských samospráv svolali konferenci k podpoře stavby, která na obou stranách hranice zásadně pozvedne rozvoj hospodářských, turistických i kulturních vztahů. Deklarace je adresována české a polské vládě, ale také Evropské komisi.

K tomu J. Sobotka doplnil: „Pro rychlou přípravu stavby rychlostní silnice R11 je klíčová koordinace s polskou stranou a to podepsaná deklarace dokazuje. Stavba v úseku Trutnov - Královec by mohla být započata v roce 2019. Odhaduji, že v letech 2022 bychom se mohli dostat z Polska do Trutnova,“ upřesnil J. Sobotka.



Krkonošská lyžařská střediska - to nejlepší pro vás

➤ **Lyžařské možnosti** - rodinné sjezdovky, ale i propojené oblasti, vybavené moderními lyžařskými vleky a lanovkami, sněžnými děly, snowparky, místy pro děti a začátečníky, možnostmi pro milovníky běžeckého lyžování.

➤ **Vlídne přijetí, vstřícnost a příjemné zacházení** - poskytovatelé služeb a jejich personál se snaží.

➤ **Četné kulturní a sportovní události** - lyžařské závody, hrátky na sněhu, netradiční zimní akce, trhy, jarmarky, koncerty.

➤ **Snadný přístup** - silniční síť, parkovací místa, autobusové a vlakové spoje, skibusy.

➤ **Ubytovací možnosti různého komfortu a cenových skupin** - luxusní i standardní hotely, rodinné penziony, apartmány, s doplňkovými službami a možnostmi wellness odpočinku.

➤ **Skipasy a karty hosta** - ulehčí peněžence a nabídnou zajímavé možnosti.

➤ **Široká nabídka doplňkových služeb** - půjčovny vybavení, lyžařské školy, snowtubing, chůze na sněžnicích, jízda na saních, ...

➤ **Různorodá gastronomická nabídka** - rychlé občerstvení, místní speciality, ale také restaurace s „hvězdičkovou“ gastronomií.




SkiResort ČERNÁ HORA
www.skiResort.cz



Ski areál Benecko
www.benecko.info



Skipark Mladé Buky
www.skipark-mladebuky.cz
www.areasl-mladebuky.cz



Lyžařský areál
Paseky nad Jizerou
www.paseky.cz
www.skipaseky.cz



Vysoké nad Jizerou
Šachty
www.skisachty.cz



SkiResort PEC
www.skiResort.cz

NOVINKY

Ski Resort Černá hora - Pec: šestisedačková lanovka HOFMANKY EXPRESS v Janských Lázních a čtyřsedáčková lanovka ZAHRÁDKY EXPRESS v Peci pod Sněžkou, nové parkoviště u dolní stanice HOFMANKY EXPRESS.

Špindlerův Mlýn: šestisedačková lanovka Sv. Petr - Pláň, Ledový chrám na Pláni.

Vitkovice v Krkonoších: on-line odbavovací systém, modernizace zasněžování.

Malá Úpa, SkiMU: renovace dvou vleků v areálu U Kostela.

Dolní Dvůr: nové kluziště.

Ski areál Bubákov - Herlíkovic: přibližovací lanovka z parkoviště

Z podkladů AHS ČR.



Vitkovice v Krkonoších
Skiareál Aldrov
www.vitkovicevkrk.cz
www.skialdrov.cz



Novinka - krkonošské skiareály obrazem

Televizní vysílání Panorama je tradičním veřejným informačním zdrojem

Sitour ČR, partner Svazku Krkonoše, je mj. nositelem informačních systémů televizního vysílání panoramatických kamer Panorama a internetového portálu Holidayinfo.cz. Majitel společnosti Milan Jurdík upozornil, že prioritou všech výstupů je kvalita poskytovaných informací. Již druhou zimní sezónu pracujeme na jiném pojetí prezentace českých lyžařských areálů.

Velkoformátové obrázky ve vysokém rozlišení ukazují, jak je v českých horách hezky, a co vše se nabízí. Vsadili jsme zvýšený důraz na kvalitu obrazového sdělení a tím na podporu příjemných emocí diváků.

Kvalitní obrazové informace v systémech Panorama a Holidayinfo evokují emotivní a příjemné zážitky v krkonošských zimních střediscích a lyžařských areálech.

Obrázky ukazují, jak je v jednotlivých krkonošských skiareálech skutečně pěkně, jak hezky a romanticky to tam vypadá, jak dobře jsou připraveny lyžařské možnosti."



Harrachov
www.skiareal.com
www.skiareal-harrachov.cz

SKI areál Herlíkovice a Bubákov
www.herlikovice.cz
www.snowhill.cz

Malá Úpa SKIMU
www.skimu.cz

Skiareál Strážné
www.strazne.eu

Rokytnice nad Jizerou
(Horní Domky – Studenov)
www.skiareal-rokytnice.cz



Skiareál Špindlerův Mlýn
www.skiareal.cz

Arrakis Žacléř Prkenný Důl
www.skizacler.com



Ski areál Vrchlabí
Kněžický vrch
www.skiareal-vrchlabi.cz



Další informace naleznete na
www.holidayinfo.cz a www.sitour.cz

Místní akční skupiny napomáhají rozvoji venkova

Rozvoj venkova je jednou z priorit země. Evropská unie v roce 1991, ve snaze sjednotit různorodost a nerovnost rozvoje v různých zemích, zavedla takzvanou metodu „Leader“. Ta se stala společným jmenovatelem pro MAS neboli Místní akční skupiny (správné skupiny pro místní akce) jako společenství lidí, obcí, firem a neziskových organizací. Přestože má každá MAS zákonitě jiné priority, jiné formy spolupráce a jiné postupy se společným cílem rozvoje vymezeného regionu, dohromady je pojí sjednocená pravidla metody LEADER.

„MAS“ nebo také hovorově „maska“ se v ČR objevila na přelomu tisíciletí. Dnes je známá i mezi širokou veřejností. Cílem činnosti MAS je spojit obyvatele menších obcí i venkova, úřady, podnikatelské subjekty, neziskové organizace a místní sdružení za účelem rozvoje regionu, ve kterém jsou všechny tyto skupiny „doma“. Využívá toho, že pro všechny subjekty je daný region dobře znám, a proto nejlépe vědí, co je pro jeho rozvoj důležité. Finančně podporují a propojují aktivity pro rozvoj venkova a zemědělství.

O finanční podporu žádají neziskové organizace, podnikatelé a samosprávy obcí. Konečnými příjemci jsou obce, neziskové organizace, podnikatelé a fyzické osoby, tzn. ti, kdo předložili projekty.

V regionu Podkrkonoší a Krkonoš fungují tři místní akční skupiny: MAS Krkonoše, MAS „Přidte pobejt!“, MAS Království – Jestřebí hory. Dohromady zaujmají plochu přibližně 1 150 km² a žije v nich necelých 90 000 obyvatel. Byly založeny v letech 2005, 2004 a 2007.

Území MAS Krkonoše zahrnuje 26 obcí ze severní části okresu Trutnov. Vedle obcí ležících přímo v Krkonošském národním parku jsou členem MAS také obce v podhůří Krkonoš, východní výběžek zájmového území tvoří Žacléřsko. Území MAS „Přidte pobejt!“ se nachází v nejvýchodnější části Libereckého kraje v ok-

se Semily a zahrnuje 22 obcí. Území je tvořeno obcemi sdruženými ve Svazku obcí Jilemnicko a dále obcemi Jablonce nad Jizerou, Paseky nad Jizerou, Rokytnice nad Jizerou a Vysoké nad Jizerou. MAS Království – Jestřebí hory působí v Královéhradeckém kraji, v okrese Trutnov a svým způsobem opepňuje spádovou oblast obce s rozšířenou působností Trutnov na západní, jižní a východní straně.

Souhrn realizovaných projektů

MAS v regionu Krkonoš a Podkrkonoší podpořily realizaci celkem 213 projektů v souhrnné výši 95 834 904 Kč. Z toho bylo 27 projektů z oblasti zemědělství v celkové hodnotě 10 268 456 Kč, tj. necelých 13 % celkového počtu a tedy téměř 11 % celkové hodnoty všech podpořených projektů. MAS Království – Jestřebí hory přerozdělila 37 645 399 Kč, MAS „Přidte pobejt!“ 35 808 044 Kč a MAS Krkonoše 22 381 461 Kč.

MAS Krkonoše v průběhu let 2009 – 2013 celkem podpořila 71 projektů, na které bylo přeroděleno více než 22 milionů Kč. Největší část financí byla rozdělena mezi projekty a žadatele z oblasti „Sportoviště a prostory pro volný čas“, „Zemědělství a agroturistika“ a „Drobní podnikatelé – řemeslníci“. Část putovala na rozvoj škol a vzdělávání a shodně po 4 % získali ostatní žadatelé, tj.

„Spolková činnost“, „Turistické trasy, cyklotrasy, vyhlídky“ a „Muzea, výstavy, kostely“. Z realizovaných projektů lze jmenovat např. v Rudníku vybudovanou sestavu naháněk na ovce, dojírnu pro stáj v Horní Kalné, zřízení odpočinkového prostranství cestou na vlak ve Vrchlabí, realizaci projektu Bezpečně přes Malé Labe – most č. 5 a č. 7 v Lánově, vybudování dětského hřiště v obci Strážné, vrchlabský projekt pro děti „Přelez, přeskoč, podlez“ (volnočasové aktivity dětí), vytvoření zázemí pro společenskou, kulturní a spolkovou činnost v Lánově a rekonstrukci anebo vybavení Střediska ekologické výchovy a etiky Rýchory – SEVER.

MAS „Přidte pobejt!“ podpořila 80 projektů. Mezi úspěšnými žadatelé byli zemědělské podnikatelé, hospodářské družstvo Krakonošův ranč a projekt rekonstrukce prostor pro ustájení telat. Na pomezí mezi zemědělstvím a turistikou uspěla farma Hucul. V prvním případě s projektem kompletní koňské farmy (nákup technologie pro živočišnou a rostlinnou výrobu včetně zemědělské techniky) a ve druhém s projektem modernizace vybavení kuchyně penzionu. Do oblasti turistického ruchu patří rekonstrukce rozhledny Žalý, vytvoření pěší stezky „Krkonošská vyhlídka“, která spojuje střed obce Čistá u Horek se žlutou turistickou trasou, úspěšné sdružení pro rozvoj turistického ruchu v Rokytnici nad Jizerou, které vybudovalo odpočinková místa podél turistických tras. Předkladatelé projektů byly Římskokatolické

farnosti. V obci Paseky nad Jizerou byla provedena výměna střešní krytiny na kostele sv. Václava, v obci Roztoky u Jilemnice proběhla obnova konstrukce nad hlavní lodí kostela a ve Studenci se podařilo na kostele zrekonstruovat střešní plášť. Sdružení dobrovolných hasičů (SDH), sokolské spolky a tělovýchovné jednoty uspěly s projekty na obnovu a rekonstrukci spolkového zázemí. Příklady jsou SDH v Čisté u Horek, Zdáru u Staré Paky, Valterčicích nebo Studenci a TJ v Jilemnici, Vysokém nad Jizerou nebo Jablonci nad Jizerou. V obci Čistá u Horek byly provedeny stavební a technické úpravy v prostorách mateřské školy, úspory přinesl projekt ekologizace vytápění v objektu kulturního a společenského domu v obci Horka u Staré Paky, rekonstrukce budovy obecního úřadu v obci Levínská Olešnice nebo výměna oken budovy obecního úřadu Roztoky u Jilemnice. Podpora projektů zaměřených na kulturu se týkala divadelního spolku Krakonoš (obnova a restaurování opony), obnova a rozšíření muzea ve Františkově, v Rokytnici nad Jizerou byly vybudovány výstavní prostory v budově radnice (obrazová expozice o historii), v zámku v Horní Branné byla otevřena expozice k tématu život pod horami.

Pro MAS v zájmovém území je společným úkolem plnění účelu programu Leader, tedy silnější identita venkovských oblastí, rozvoj místních partnerství a spolupráce, zajištění základní občanské vybavenosti a dostupné služby pro venkovská sídla, zvýšení konkurenceschopnosti



Klíčovým projektem, který MAS rozvíjí od svého vzniku v září 2005, je značení místních výrobků a udělování značky „Krkonoše – originalní produkt“ v turistickém regionu Krkonoše. Značka garantuje zejména místní původ výrobku a vazbu na region Krkonoše, jeho kvalitu a šetrnost k životnímu prostředí.

a stability venkova a zemědělství, obnova místních a tradičních řemesel a systematická péče o krajinu a životní prostředí.

Všechny dosavadní aktivity program naplňují. Lze předpokládat pokračování i v následujícím programovém období, jak uvedl konzultant Ing. Martin Vávra.



„Tradiční kuchařka z Krkonoš, aneb co se vařilo v Pasekách, v Jablonečku a ve Studenci“. Vydala MAS „Přidte pobejt!“ o.s., texty Zdeňka Flousová. Kuchařka vznikla za ochotné pomoci žen, které poskytly svůj čas i rodinné recepty a nabídly k ochutnání ukázky svého kulinářského umění.

Recepty:

Brambory na boučačku

Nové malé brambory pečeme na suchém plechu v troubě. Při pečení začnou praskat. Upečené vysypeme na stůl, rozboucháme dlaní a shrneme do mísy. Rozškvářené máslo nalijeme na brambory a zamícháme. Jíme s mlékem.



Krkonošská lepenice

Vařené brambory rozškváříme a zamícháme s kyselým zelím.

Pečenky

Kolečka z brambor pečeme nasucho na okraji plotny.

Babiččin bramborový salát

Dvě vařené vychladlé brambory a 1 menší cibulku drobně nakrájíme, přidáme pepř, sůl, trochu octa, zalijeme mlékem či smetanou a zamícháme.

Brambory na loupáčku

Uvaříme brambory ve slupce v osolené vodě (lépe se loupou). Jíme s tvarohem, zapijeme podmáslím.

Bramborové bobky

Uvařené brambory nastrouháme, přidáme hrubou mouku, vajíčko, sůl, spojíme v těsto. Tvarujeme malé bobky a ty pečeme na pomáštěném plechu.

Bramborové řízky

Z vařených brambor připravíme těsto jako na bramborové knedlíky. Uděláme šišku, ze které krájíme plátky. Plátky rozložíme na prkénku, osolíme, opepříme a obalujeme jako řízek. Jde to těžce, takže spíše pomazeme a posypeme na jedné straně trojobalem a pak na druhé straně. Sešoupneme do oleje a smažíme. Jsou výborné.

Sejkory

Syrové brambory nastrouháme, přidáme polohrubou mouku, vejce, sůl, kmín, majoránku, nasekanou cibulku, česnek a zamícháme těsto. Pečeme na litinových plátech nebo plotýnce potřené špekem. Můžeme péci i na pánvi či sklokeramické desce sporáku.

Slzy paní Müllerové

Připravíme těsto jako na sejkory, lžíci vykrajujeme kousky a vkládáme do vroucího oleje.

Inspirace z dob prababiček a pradědečků

Krkonošská muzea a výstavní expozice jsou pokladnicemi poznání někdejšího života předků. Navštívit je můžete např. v Jilemnici, Pasekách nad Jizerou, Vrchlabí, Vysokém nad Jizerou, Poniklém, Františkově u Rokytnice nad Jizerou. Přináší poučení a detailně přibližují, jak lidé v Krkonoších pracovali, čím se zabývali, co vařili, čím se živili.

V Krkonošském muzeu v Jilemnici připravili poutavou expozici o bramborách. Její součástí byla ukázka vybavení někdejší kuchyně v chalupě či stavení, ale také řada ověřených receptů šikovných hospodyňek. „Jestliže má člověk brambory, nepotřebuje chleba, je bezpečný před



hladem. Tento tak znamenitý a pro lidskou výživu tak zdravý plod země je také takřka jedinou plodinou, která šťastně prospívá, když se obilí buď nezdarí pro špatné počasí nebo je zničeno krupobitím. Je jen třeba, aby byla chráněna před velkou vodou a silnými mrazy. Z této plodiny se mohou připravovat nejen

nejchutnější polévky, ale také pálenka, jemný pudr na vlasy. Výborně se hodí k výkrmu hovězího a vepřového dobytka a drůbeže.“ Výňatek z prvního českého pojednání o bramborách Jana Brauna z roku 1710.



Stylově vybavená kuchyňka a kuchařské náčiní.



Téměř zaniklé bednářství

Krkonošská historie je bohatá. Výstavy, které připravují pracovníci Krkonošského muzea, jsou nápadité a obohacující. Představují jak zapomenuté drobnosti, tak mimořádné artefakty, ale i věci denní potřeby a spotřeby, které nám v dnešní době připadají běžné.



V první polovině 20. století byla tradiční řemesla jako např. kovář, truhlář a podobně zastoupena doslova v každé krkonošské i podkrkonošské obci. Bednářů bylo o poznání méně. S příchodem 50. let 20. století přišlo rušení drobných živností. Bednářské řemeslo prakticky zaniklo. Následující dvě až tři dekády řemeslníci vyráběli ve svém volném čase načerno pouze pro své známé několik málo kusů výrobků ročně. V současné době je bednářství v krkonošském regionu takřka zaniklé. Důvodem je, že bednář pracující tradičním způsobem nemá na své výrobky odbytu. Člověk 21. století používá plastový lavor, nikoliv dřevěný škopek.

Ve zdejších regionu se jednomu z tradičních řemesel – bednářství – stále věnuje Petr Nečásek z Vysokého nad Jizerou. Bednář začal už pradědeček Matěj a pokračovali dědeček i otec.

Prostřednictvím fotografií vám představujeme část produkce rodiny Nečásků s nezbytným nářadím, exponáty Krkonošského muzea a regionálních sběratelů (sudy, kádě, škopky, máselnice, apod.).

Bednářství byla věnována výstava s názvem „A já pořád kdo to tlučte...“ z níž byly pořízeny fotografie.





HC STADION VRCHLABÍ

VÁS ZVE NA:

ZÁPASY 2. HOKEJOVÉ LIGY

ZÁPASY MLÁDEŽNICKÝCH KATEGORIÍ HC KRKONOŠE

ŠKOLIČKU BRUSLENÍ

VEŘEJNÉ BRUSLENÍ

My jsme hokej, buďte taky!



www.hcvrchlabi.cz

Přijďte, pobuďte, zapojte se

V Krkonoších se v zimě každý víkend v různých částech regionu koná nějaká zajímavá akce. Mnohdy se stane, že probíhají dvě nebo tři ve stejném termínu. A pak už je jen na vás, které části Krkonoš dáte při svém výletu přednost.

Mezi ty, které v zimním mrazivém období nabídnou také něco dobrého na zahřátí a potěší oko i duši, jsou tradiční jarmarky např. na zasněženém náměstí ve Vrchlabí nebo v Jilemnici. Dýchá tu klidná vánoční atmosféra, řemeslníci předvádí svůj um, koledy znějí, a chovatelé a pěstitelé nabízí dobroty. Tradiční sejkory, medovina, chlebovník, možná i kyselo. Nechybí taneční, hudební a divadelní program pro děti i dospělé. Svě

výrobky předvádí a nabízí prodejci a řemeslníci z Krkonoš např. výrobci šperků, ozdob do vlasů, svíček, keramiky, drátování, šití, pletení, háčkování, batika na hedvábí, výrobci z přírodních materiálů – věnce, svícny, dřevěné nádoby.

Setkávání při prosincovém rozsvícení vánočních stromů v menších i větších obcích, městečkách i městech, při zpěvu koled a vůni teplé medoviny, střídají během zimy také netradiční někdy až adrenalinové sportovní akce. Ať už je to například koňské pólo nebo volejbal na sněhu, ale také stavění sněhuláků nebo open otevřené závody pro veřejnost na lyžích,

běžkách, snowboardech.

Sportovní disciplíny doplňuje např. divácky atraktivní opracovávání obrovských ledových kvádrů do rozmanitých tvarů a postav v přímém přenosu před diváky např. při špindlerovském ledosochání anebo spanilé jízdy lyžníků, pašeráků či Krakonoše na několika místech v Krkonoších.

Během zimy se v nejvyšších českých horách koná každý víkend nějaké setkání, organizované místními lidmi, se snahou nabídnout zábavu, sport a poučení.

Podrobný seznam většiny z nich naleznete na www.krkonoše.eu v Kalendáři akcí, v odkazu Aktuality, v TOP akcích v Krkonoších, ale také

v měsíčním newsletteru. Podklady jsou pravidelně aktualizovány.

Jak naložit s volným časem vám také poradí a doporučí pracovníci krkonošských informačních center. Fotoalbem vám přibližujeme některé z nich.



Relax a SPORT na jednom místě

mebys Krytý bazén Trutnov

Aktuální provoz bazénu, sauny a solária sledujte na www.sportoviste-trutnov.cz

www.facebook.com/SportovisteTrutnov

MEBYS Trutnov s.r.o. provozovatel sportovních zařízení adresa provozovny: Na Lukách 432, 541 01 Trutnov

Báječná rodinná dovolená

OREA RESORT HORAL
ŠPINDLERŮV MLÝN

Orea Resort Horal****
Svatopetrská 280, 543 51 Špindlerův Mlýn
T: +420 499 433 351 | F: +420 499 433 356 | E: horal@orea.cz
www.orearesorthoral.cz

skiareál špindlerův mlýn

ŠPINDLERŮV MLÝN
Svatý
NOVÁ É
ŠPINDLU Z

Malebné Krkonoše jako na dlani. Z výšky je pohled královský

Pec pod Sněžkou - Krásná v létě a nádherná v zimě. Pec pod Sněžkou je místem, kde se dá relaxovat v každé roční době. Navíc, ten kdo miluje aktivní odpočinek, má vůbec vyhráno. Některé z turistických cílů se mohly proměnit i díky evropským penězům z Regionálního operačního programu Severovýchod. Mezi ně patří **krásná rozhledna na Hnědém vrchu**. Stavba vysoká 31 metrů je unikátní nejen díky své výšce, ale především tvaru a způsobu, jak vznikala. Nejprve došlo na postavení základů věže, jejíž části byly mezitím vyrobeny v pražských dílnách. Teprve následně byly přímo na místě všechny díly sestaveny za pomoci jeřábu. Rozhledna, kterou projektoval architekt Michal Rosa, disponuje třemi vyhlídkovými plošinami. Její podstava je trojúhelníkového tvaru, nosnou svíslou konstrukci tvoří dřevěné sloupky a střední ocelový sloup. Otevřená je i v zimě a pohodlně se k ní turisté dostanou lanovkou, jelikož svah pod ní slouží lyžařům. Město na stavbu použilo část 57milionové dotace, která směřovala na celkové zlepšení infrastruktury a dostupnosti turistických cílů. Největší změnu v Peci však prodělala **lanovka na Sněžku**. Otevřenou dvousedáčku nahradily moderní kabinky, kam ani lidé nemající v oblíbené výšce, bez obav vstoupí. Cesta k vrcholu nejvyšší hory republiky je pohodlným svezením. Ne nadarmo se kabinkám říká gondoly. Za hodinu dokážou přepravit až 250 lidí. Kromě výměny technologie lanovky se v rámci projektu s dotací více než 230 milionů korun prodloužil i spodní úsek trasy. Zcela nová je stanice v Peci pod Sněžkou, stanice na Růžové hoře i na vrcholu Sněžky prošly rekonstrukcí.



plavecký bazén a sauna
multifunkční sportovní hala
atletický stadion
fotbalové hřiště
tenisové a volejbalové kurty

Přijďte nás navštívit!



mikroklimatická solná jeskyně
new

Ideální místo pro sport a relaxaci po celý rok



**sportovní centrum
Jilemnice**

www.sport-jilemnice.cz | 603 819 334



ALDROV - Vítkovice v Krkonoších

Moderní lyžařské středisko v Krkonoších nabízí ideální podmínky pro rodinnou dovolenou, mládež i seniory. Dostatečná přepravní kapacita, denně upravované sjezdovky a běžecké tratě. Nejlépe hodnocený snowpark v Krkonoších! Ubytování v obci s nezapomenutelným výhledem na západní Krkonoše umocní Vaši zimní dovolenou.

www.skialdrov.cz
www.freestylearea.eu

Tel.: +420 481 582 730
E-mail: info@skialdrov.cz



Krkonošská sezona

- Prostor pro prezentaci
i vašich aktivit

www.krkonose.eu



Krkonoše Jizerské hory

VÁŠ ČASOPIS O HORÁCH
krkonose.krnap.cz, tel. 499 456 333, krkonose@krnap.cz

Myslete na to, že
k lyžování patří **PŘILBA!**

Myslete

www.uniqa.cz

RŮV MLÝN Petr

ÉRA ZAČÍNÁ

**6
sedačka
ZIMA 15/16**

www.skiareal.cz

